

PREFEITURA MUNICIPAL DE UBÁ
ESTADO DE MINAS GERAIS

MENSAGEM Nº 040, DE 13 DE AGOSTO DE 2018

Exma. Sra. Presidente da Câmara Municipal de Ubá,
Senhora Vereadora,
Senhores Vereadores:

Consignando a V.Exas. a expressão de meus cumprimentos, submeto à consideração das Senhoras Vereadoras e Senhores Vereadores, o Projeto de Lei Complementar anexo, que **Dispõe sobre a revisão do Plano Diretor do Município de Ubá/MG, de que trata a Lei Complementar 099, de 2008.**

Ao Plano Diretor, em atenção aos primados democráticos e de justiça social, é incumbida a tarefa de estabelecer normas de interesse público, de acordo com as diretrizes da política urbana, cujo objetivo é de ordenar o pleno desenvolvimento das funções sociais da cidade, nas dimensões dos direitos sociais a habitar, circular, trabalhar e de lazer, e estabelecer os critérios e normas condicionadoras para o exercício da função social da propriedade.ⁱ

O planejamento urbano é um processo que, com a participação efetiva da população, propicia impactos positivos na qualidade de vida urbana, contribuindo para a melhora de índices de saúde, educação, geração de emprego e renda, além de ser poderosa ferramenta para fazer frente à violência urbana.ⁱⁱ


Segundo o Estatuto das Cidades (Lei nº 10.257/2001), os municípios devem planejar seu desenvolvimento por meio do Plano Diretor. Esse planejamento precisa ser conduzido pela Prefeitura, aprovado pela Câmara de Vereadores e contar com o envolvimento de toda sociedade em sua elaboração, implementação e revisão.

Passados dez anos da aprovação do Plano Diretor do Município de Ubá, ora vigente, torna-se necessária a sua revisão.

O processo de elaboração do texto ora oferecido à consideração dessa Edilidade foi objeto de estudos técnicos, de leituras comunitárias e de audiência pública, consoante registro do trabalho constante de caderno também anexo.

Eis, pois, a matéria que oferecemos à consideração dos Senhores Vereadores.


Atenciosamente,


EDSON TEIXEIRA FILHO
Prefeito de Ubá

PROTOCOLO	
Nº 361	HORA 17:00
EM 13/08/18	
EDNA	
CÂMARA MUNICIPAL DE UBÁ	

ⁱ MENEGAT, Débora. Ministério Público do Estado do Rio Grande do Sul - Revisão de Planos Diretores

ⁱⁱ idem



PREFEITURA MUNICIPAL DE UBÁ
ESTADO DE MINAS GERAIS

PROJETO DE LEI COMPLEMENTAR Nº

02/18

Dispõe sobre a revisão do Plano Diretor do Município de Ubá/MG, de que trata a Lei Complementar 099, de 2008.

TÍTULO I
DOS PRINCÍPIOS FUNDAMENTAIS

Art. 1º. Fica instituído o Plano Diretor de Ubá, como instrumento normativo e orientador das políticas públicas municipais nos aspectos físicos, sociais, econômicos, administrativos e ambientais compreendendo instrumentos normativos, financeiros, institucionais e executivos.

Art. 2º. O Plano Diretor de Ubá é o instrumento básico da política de desenvolvimento sustentável do Município, que tem por objetivo o ordenamento do Município e o cumprimento das funções sociais da propriedade e da cidade, assegurando o bem-estar dos munícipes.

Art. 3º. São princípios fundamentais do Plano Diretor de Ubá:

- I – a função social da propriedade e da cidade;
- II - o desenvolvimento sustentável, no interesse e proveito de todos os munícipes;
- III - a garantia da qualidade de vida da população;
- III - o incremento do bem estar da comunidade, para as gerações atuais e futuras.

§ 1º. A função social da cidade compreende o direito de todo cidadão à moradia, ao emprego e à renda, ao transporte público, ao saneamento básico, à energia elétrica, à iluminação pública, à saúde, à educação, à cultura, ao esporte e lazer, à segurança pública, à preservação ambiental e cultural e à participação na gestão planejada.

§ 2º. São funções sociais da propriedade:


I - o uso compatível com a saúde e a segurança dos munícipes, bem como com a preservação ambiental e cultural;

II - o uso como suporte para atividade de interesse do Município, considerando os preceitos do desenvolvimento sustentável.

Art. 4º. A função social da propriedade é cumprida pelo atendimento às exigências fundamentais expressas neste Plano Diretor.

TÍTULO II
DOS OBJETIVOS

Art. 5º. São objetivos do Plano Diretor de Ubá:



PREFEITURA MUNICIPAL DE UBÁ

ESTADO DE MINAS GERAIS

- I** - a garantia do pleno exercício das funções sociais da cidade e da propriedade;
- II** - a ordenação do crescimento e o desenvolvimento sustentável;
- III** - a preservação, proteção e recuperação do meio ambiente natural e cultural do município;
- IV** - a ordenação do desenvolvimento socioeconômico do município, de forma a apoiar o incremento do emprego e da geração de renda;
- V** - a melhoria da qualidade de vida;
- VI** - a estruturação de um sistema de planejamento do desenvolvimento municipal;
- VII** - a ampliação do acesso à informação aos munícipes e a transparência da ação do governo;
- VIII** - a participação cidadã no processo de planejamento e gestão.

TÍTULO III

DO ORDENAMENTO TERRITORIAL

CAPÍTULO I

DO MACROZONEAMENTO MUNICIPAL


Art. 6º. A estruturação territorial compreende a distribuição das atividades e da população no território constituindo áreas urbanas e rurais e o sistema de relações entre essas áreas.

Art. 7º. A estruturação territorial compõe-se da rede hierarquizada de polarizações, da rede viária de ligações internas e externas e da distribuição de atividades no território, condicionadas pela base física e pelas relações sociais, econômicas e culturais.

Art. 8º. O território municipal divide-se em Zona Rural, Zona Urbana conforme setorização censitária oficial do Instituto Brasileiro de Geografia e Estatística IBGE representada no Anexo I - Mapa do Macrozoneamento Municipal:

I - Zona Rural, que corresponde às áreas pertencentes ao território municipal destinadas aos usos rurais, excluídas as áreas pertencentes ao perímetro urbano e aquelas isoladamente ocupadas por parcelamento do solo em módulos menores que o permitido em áreas rurais;

II - Zona Urbana, que corresponde às áreas incluídas no perímetro urbano do município, ocupadas pelos usos urbanos ou comprometidas com esses usos em função dos processos de ocupação do solo instalados no município, assim como aquelas isoladamente ocupadas por parcelamento do solo em módulos menores que o permitido em áreas rurais;



PREFEITURA MUNICIPAL DE UBÁ

ESTADO DE MINAS GERAIS

§ 1º. As propriedades seccionadas pelo limite do perímetro urbano serão consideradas urbanas caso a parcela remanescente na zona rural seja inferior à fração mínima de parcelamento (FMP) admitido pelo Instituto Nacional de Colonização e Reforma Agrária (INCRA).

§ 2º. Destaca-se no Macrozoneamento municipal a Área de Proteção Ambiental Miragaia - APA Miragaia, sendo que a ocupação e o uso do solo no seu interior deverão respeitar as diretrizes e demais posturas definidas pela Lei Municipal nº 3.172 de 11 de Setembro de 2012 e Decreto nº 6.017 de 10 de outubro de 2017 que dispõem sobre a implantação da Área de Proteção Ambiental (APA) de Miragaia e aprova o Projeto Técnico de Criação, Zoneamento e Implantação respectivamente.

§3º. O perímetro urbano da Sede e dos Distritos fica definido conforme Anexo I desta lei. A delimitação do perímetro urbano da Sede e dos Distritos e sua descrição detalhada fica definida conforme a descrição dos setores censitários do IBGE descritos no Anexo I desta Lei.

§4º. O Macrozoneamento Urbano e Rural será definido e terá sua descrição detalhada através da revisão da Lei Complementar nº 123 de 13 de Julho de 2010 que institui normas de parcelamento do solo para o município de Ubá e da Lei nº 30 de 1995 de Uso e Ocupação do Solo no prazo de dois anos contados a partir da aprovação desta lei.

Art. 9º. Na Zona Rural, destinada a usos rurais, não será permitida a aprovação de loteamentos ou condomínios imobiliários urbanos, sendo a área resultante de qualquer parcelamento ou desmembramento aquela equivalente, no mínimo, à Fração Mínima de Parcelamento (FMP) estabelecida pelo INCRA.

§ 1º. Será celebrado convênio com o INCRA, com vistas a criar procedimentos de alteração do uso rural para urbano de propriedades rurais situadas dentro da Zona Urbana.

§ 2º. A infraestrutura básica de parcelamentos na Zona Rural será responsabilidade exclusiva do empreendedor e/ou do proprietário, respeitando-se sempre a legislação ambiental vigente.


CAPÍTULO II

DO MACROZONEAMENTO RURAL

Art. 10. A Zona Rural corresponde às áreas existentes entre o perímetro urbano e o limite municipal e estão definidas conforme os setores censitários descritos no Anexo I desta Lei -. Compreendendo os seguintes Setores Censitários:

I - Sede - Setores Censitários 316990105000106, 316990105000107, 316990105000108, 316990105000109, 316990105000110, 316990105000111, 316990105000112 e 316990105000184.

II - Distrito de Ubari - Setores Censitários: 316990115000002 e 316990115000003



PREFEITURA MUNICIPAL DE UBÁ

ESTADO DE MINAS GERAIS

III - Distrito de Miragaia – Setores Censitários: 316990112000002

IV - Distrito de Diamante – Setores Censitários: 316990110000002

Art. 11. O território rural é dividido nas seguintes zonas:

I - Zona de Proteção Ambiental, ZPA, que compreende as áreas ocupadas por Unidades de Conservação, áreas de preservação permanente, reservas legais averbadas e remanescentes florestais significativos, onde é prioritária a adoção de políticas para recuperar as matas ciliares e induzir a conectividade por meio de corredores ecológicos;

II - Zona Especial de Mineração, ZEM, que compreende as áreas onde existam concessões para extração de lavra, devendo ser adotados critérios para a exploração, fiscalização, monitoramento, compensações ambientais e recuperação de áreas degradadas após o encerramento das atividades minerárias, de acordo com licenciamento ambiental;

III - Zona de Atividades Rurais, ZR, que compreende as demais áreas inseridas na Zona Rural, onde é permitida atividade de extrativismo vegetal, lazer, de turismo, de agropecuárias e agroindustriais.

§ 1º. As atividades de exploração extrativa vegetal e mineral, bem como de agro e ecoturismo somente serão permitidas após licenciamento ou autorização ambiental pelo setor responsável do Executivo Municipal e demais órgãos pertinentes, de acordo com a legislação vigente.


§ 2º. O Macrozoneamento Rural será apresentado oportunamente pela revisão da Lei Complementar nº 123 de 13 de Julho de 2010 que institui normas de parcelamento do solo para o município de Ubá e da Lei nº 30 de 1995 de Uso e Ocupação do Solo no prazo de dois anos a contar da aprovação da presente Lei.

CAPÍTULO III

DO MACROZONEAMENTO URBANO

Art. 12. A Zona Urbana corresponde ao espaço delimitado pelo perímetro urbano do distrito sede e dos demais distritos definidas conforme os setores censitários descritos no Anexo I desta Lei, onde já existem ou será permitida a instalação de usos urbanos ou comprometidos com o meio urbano, onde são permitidos o uso residencial e usos diversificados compatíveis com o uso residencial, que não causem impactos negativos urbanísticos ou ambientais, nem riscos à segurança da população, ou cujos impactos potenciais sobre a estrutura urbana ou sobre o meio ambiente sejam pouco significativos e controláveis através de medidas mitigadoras de fácil aplicação.

Art. 13. A ocupação e o uso do solo na Zona Urbana de Ubá ficam estabelecidos pela definição e delimitação de zonas, considerando-se a disponibilidade de infraestrutura e a capacidade de adensamento e o grau de incômodo e poluição ao



PREFEITURA MUNICIPAL DE UBÁ

ESTADO DE MINAS GERAIS

ambiente urbano.

Art. 14. A Zona Urbana do Distrito Sede é dividida nas seguintes zonas:

I - Zona Mista, ZMI, que corresponde às áreas urbanas onde predomina a ocupação residencial, sendo possível instalação de usos comerciais e de serviços de atendimento local, compatíveis com o uso residencial;

II - Zona Mista Adensada, ZMA, que corresponde às áreas do centro tradicional da cidade e eixos onde se expande e se consolida o comércio e as atividades de prestação de serviços de atendimento geral, com ocupação caracterizada por usos múltiplos como residências, comércio, serviços e uso institucional, sendo possível a instalação de usos comerciais e de serviços de atendimento local e geral, desde que sejam internalizados aos próprios terrenos os efeitos causados ao funcionamento do sistema viário, pela atratividade de pessoas ou demanda de área de estacionamento e pela necessidade de movimentos de veículos para carga e descarga, condicionando-se o alvará de funcionamento à aprovação pelo município do respectivo Relatório de Impacto na Circulação – RIC e/ou do Estudo de Impacto de Vizinhança - EIV;

III - Zona de Adensamento Restrito, ZAR, que corresponde às áreas de ocupação urbana não consolidadas pertencentes à Zona Urbana, às áreas de ocupação rarefeita e sem o suporte da infra- estrutura básica ou da possibilidade de sua implantação em curto ou médio prazo e às áreas onde foram identificados os principais canais de ventilação, implicando em restrições da ocupação e uso do solo;


IV - Zona de Ocupação Restrita, ZOR, que corresponde às áreas de condições topográficas, hidrográficas e geológicas desfavoráveis conforme apontadas pelo mapeamento das áreas de risco geológico e de alagamento que deverão ter sua ocupação evitada.

V - Zona de Adensamento Controlado, ZAC, compreende as áreas onde o adensamento deve ser controlado.

VI - Zona de Chacreamento, ZCH, que corresponde às áreas aptas à ocupação residencial de baixa densidade, abrangendo parcelamentos do tipo chácaras e vazios que se encontram dentro do perímetro urbano.

VII - Zona de Atividades Econômicas, ZAE, que corresponde às áreas consideradas adequadas ao predomínio dos usos comerciais e de serviços de maior porte e de maior conflito com usos residenciais, pela atratividade de pessoas ou demanda de área de estacionamento e pela necessidade de movimentos de veículos para carga e descarga, desde que sejam internalizados aos próprios terrenos os efeitos causados ao funcionamento do sistema viário e seja cumprida a legislação ambiental condicionando-se o alvará de funcionamento à aprovação pelo município do respectivo Relatório de Impacto na Circulação - RIC e/ou do Estudo de Impacto de Vizinhança - EIV, a critério da Comissão do Plano Diretor;

VIII- Zona de Empreendimentos de Porte (ZEP), que corresponde às áreas já ocupadas pelo uso industrial e aquelas que apresentam boas condições de acessibilidade



PREFEITURA MUNICIPAL DE UBÁ

ESTADO DE MINAS GERAIS

e oferta de infraestrutura, efetiva ou potencial, adequadas aos usos econômicos e industriais diversificados, desde que sejam minimizados os impactos sociais e aqueles causados ao meio ambiente e sejam internalizados aos empreendimentos os efeitos causados ao funcionamento do sistema viário, pela atratividade de pessoas ou demanda de área de estacionamento e pela necessidade de movimentos de veículos para carga e descarga, condicionando-se o alvará de funcionamento à aprovação pelo município do respectivo Relatório de Impacto na Circulação - RIC e/ou do Estudo de Impacto de Vizinhança - EIV, a critério da Comissão do Plano Diretor;

IX – Zona de Expansão Urbana, ZEU, que corresponde às áreas ainda vazias dentro do perímetro urbano propícias à ocupação, pelas condições do sítio natural e possibilidade de instalação de infraestrutura, respeitando-se as restrições previstas na legislação de parcelamento, uso e ocupação do solo e no Código Florestal.

§ 1º. É permitido o adensamento em todas as zonas, exceto a ZAR e a ZCH, obedecidos os parâmetros urbanísticos nos Anexos IV a VI desta lei, sempre que as condições do sítio natural e da infraestrutura instalada sejam adequadas.

§ 2º. Na ZAR não está prevista a implantação, a curto ou médio prazo, de redes de esgoto pelo Poder Público e não será permitido o lançamento de esgotos nos cursos d'água antes de tratamento adequado.

§ 3º. Na ZAR será estimulado, em parcelamentos não ocupados, o remembramento de lotes, podendo o Poder Público estabelecer uma redução do imposto territorial quando esse remembramento for comprovadamente destinado à implantação de atividades rurais.

§ 4º. Nos parcelamentos dentro da ZCH não estão previstas redes de esgoto e de água instaladas pelo Poder Público, ficando esta infraestrutura sob a responsabilidade do empreendedor.

§ 5º. A ocupação da ZEP se dará através de análise individual e licenciamento especial concedido a cada empreendimento, de acordo com a avaliação do potencial do empreendimento e dos impactos ambiental e urbanístico causados considerando os critérios:

I - controle da verticalização e do adensamento, sendo vedada a ocupação do uso residencial;

II - reserva de terrenos exclusivamente para a implantação de indústrias de grande porte e instalações correlatas;


III - estabelecimento de espaço adequado para cada tipo de atividade, assegurando-se a utilização racional do solo;

IV - prevenção de impactos ambientais;

V - observância da implantação de indústrias de porte e grau de impacto ambiental semelhantes na mesma região ou quadras;

VI - viabilização da circulação e das operações de carga e descarga de veículos de grande porte sem conflitos com o tráfego geral de passagem.

Art. 15. O Macrozoneamento Urbano será oportunamente apresentado e terá sua delimitação e descrição detalhadas através da revisão da Lei Complementar nº 123 de 13



PREFEITURA MUNICIPAL DE UBÁ

ESTADO DE MINAS GERAIS

de Julho de 2010 que institui normas de parcelamento do solo para o município de Ubá e da Lei nº 30 de 1995 de Uso e Ocupação do Solo no prazo de dois anos a contar da aprovação da presente Lei.

CAPÍTULO IV

DAS ÁREAS DE INTERESSE ESPECIAL

Art. 16. Ficam estabelecidas as seguintes Áreas de Interesse Especial, cujas diretrizes prevalecerão sobre as diretrizes do macrozoneamento:

I - Áreas de Interesse Social - AIS, que correspondem às áreas destinadas à manutenção e/ou à instalação de moradias de interesse social, compreendendo três categorias:

- a) AIS I: áreas ocupadas irregularmente por população carente;
- b) AIS II: loteamentos irregulares ou clandestinos habitados por população de baixa renda;
- c) AIS III: áreas destinadas à instalação de parcelamentos ou ocupação de interesse social;

II - Áreas de Interesse Urbanístico - AIU, que correspondem às áreas destinadas a intervenções específicas, visando a melhoria da estruturação urbana municipal, possibilitando uma requalificação e revitalização do centro urbano e sua dinamização;

III - Áreas de Interesse Ambiental - AIA, que correspondem às áreas necessárias à proteção de recursos naturais ou paisagísticos, necessárias à preservação de mananciais ou à proteção do solo, flora e fauna e de monumentos naturais e paisagísticos;


IV - Áreas de Interesse Cultural - AIC, que correspondem às áreas comprometidas com a preservação da cultura e história do município e de seus habitantes, exigindo a adoção de medidas e parâmetros destinados a sua preservação.

§1º. As intervenções nas AIC e na AIA só poderão ocorrer mediante análise e parecer dos setores responsáveis na Prefeitura Municipal.

§2º. As Áreas de Interesse Especial serão definidas em legislação específica, na medida em que assim o demande a dinâmica municipal.

§ 3º. Se sobre uma mesma área incidir mais de uma classificação de Áreas de Interesse Especial, prevalecerão os parâmetros mais restritivos.

§ 4º As Áreas de Interesse Especial, sua delimitação e descrição detalhada serão oportunamente está apresentadas através da revisão da Lei Complementar nº 123 de 13 de Julho de 2010 e da Lei nº 30 de 1995 de Uso e Ocupação do Solo que institui normas de parcelamento do solo para o município de Ubá no prazo de dois anos a



PREFEITURA MUNICIPAL DE UBÁ

ESTADO DE MINAS GERAIS

contar da aprovação da presente Lei.

CAPÍTULO V

DA LEGISLAÇÃO COMPLEMENTAR

Art. 17. O direito de construir está submetido ao cumprimento dos princípios previstos neste Plano Diretor.

Art. 18. Quaisquer atividades que venham e se instalar no município estarão sujeitas às normas dispostas neste Plano Diretor e em seus instrumentos normativos.

Art. 19. São instrumentos normativos da política de desenvolvimento urbano e ordenação territorial, em complementação ao Plano Diretor:

I - Lei do Perímetro Urbano – Lei Complementar nº 150 de 28 de junho de 2013 que altera a Lei 108 de 2009 alterada pela presente Lei conforme Anexo I;

II - Lei de Parcelamento - Lei Complementar nº 123 de 13 de Julho de 2010 e suas eventuais revisões futuras.

III - Lei de Uso e Ocupação do Solo – Lei Complementar nº 30 de 11 de Julho de 1995 e suas eventuais revisões futuras.

IV - Código de Obras - Lei Complementar nº 30 de 11 de Julho de 1995 e suas eventuais revisões futuras.

V – Código de Posturas Municipais – Lei nº 1095 de 17 de março de 1976 e suas eventuais revisões futuras.

VI – Lei Ambiental – Lei Complementar nº 191 de 26 de dezembro de 2016 e suas eventuais revisões futuras

VII – Plano Municipal de Saneamento Básico – Aprovado pela Lei Nº 4267/2015 – Institui o Plano de Gestão dos Serviços de Abastecimento de Água Potável e Esgotamento Sanitário do Município de Ubá e Lei nº 03875/2010 - Dispõe sobre a política municipal de limpeza urbana e manejo de resíduos sólidos, autoriza e estabelece as condições para a contratação de parceria público-privada quanto os serviços que a integram e dá outras providências.


VIII – Lei que estabelecerá o Plano Municipal de Mobilidade Urbana – a ser elaborado e aprovado nos prazos estabelecidos por lei.

IX - Lei municipal de Proteção e defesa civil Lei Complementar Nº 4.171 de 16 de dezembro de 2013.

Art. 20. A legislação de parcelamento definirá as exigências relativas aos parâmetros urbanísticos referentes às dimensões dos lotes, vias e áreas de equipamentos públicos, a serem adotadas nos novos parcelamentos, impedindo a ocupação das áreas de risco geológico efetivo ou potencial, de modo a garantir a habitabilidade das novas áreas urbanas;

§ 1º. Na AIS I, caso seja necessário, será admitida a adoção de parâmetros inferiores aos estabelecidos pela legislação, de acordo com regulamentação específica para cada área.

§ 2º. Nos novos loteamentos serão reservados espaços para o desenvolvimento de atividades coletivas de recreação, esportes e lazer, nos termos da legislação urbanística municipal.



PREFEITURA MUNICIPAL DE UBÁ

ESTADO DE MINAS GERAIS

Art. 21. A legislação de ocupação e uso do solo definirá os parâmetros a serem adotados na ocupação das diversas zonas do município, incentivando a diversidade e a complementaridade de usos, desde que garantidas as condições de convivência com o uso residencial.

Art. 22. O adensamento territorial será controlado pelo índice construtivo, pelo número de pavimentos permitido, pela área mínima dos lotes e pela taxa de permeabilidade.

Seção I

Da Ocupação e Uso do Solo

Art. 23. As categorias de uso no município de Ubá são as seguintes:

I -Uso Residencial, que se refere ao uso destinado à moradia, podendo ser:

- a) Uso Residencial Unifamiliar, no caso de uma moradia por lote;
- b) Uso Residencial Multifamiliar, no caso de várias moradias por lote, que podem agrupar-se horizontalmente, em vilas ou casas geminadas, ou verticalmente, em edifícios de apartamentos.

II- Uso Econômico, que engloba as atividades de comércio e serviços, podendo ser de:

a) atendimento local - atividades com área construída máxima de 200m² (duzentos metros quadrados), e que se destinam ao atendimento das necessidades cotidianas da população, não produzindo poluição sonora, atmosférica ou ambiental de qualquer natureza, não conflitantes com o uso residencial;

b) atendimento geral - atividades com área construída acima de 200 m² (duzentos metros quadrados) e até 500 m² (quinhentos metros quadrados) e cujos impactos sobre o espaço urbano sejam mitigados por dispositivos de controle da poluição sonora e atmosférica e da emissão de efluentes diversos, exceto aqueles relacionados como Usos Especiais.


III- Uso Misto, que corresponde à associação dos dois anteriores;

IV - Uso Institucional, que compreende os espaços e instalações destinadas à administração pública e às atividades de educação, cultura, saúde, assistência social, religião e lazer, com especial atenção na sua implantação quanto aos aspectos da segurança de seus usuários;

V- Uso Industrial, que se subdivide em:

a) não impactante - estabelecimentos com área construída máxima de 500 m² (quinhentos metros quadrados) e cujo processo produtivo seja compatível com as atividades do meio urbano, não ocasionando, independentemente de uso de métodos especiais de controle da poluição, qualquer dano à saúde, ao bem-estar e à segurança das populações vizinhas;

b) impactante - estabelecimentos com área construída acima de 500 m² (quinhentos



PREFEITURA MUNICIPAL DE UBÁ

ESTADO DE MINAS GERAIS

metros quadrados), ou que, independentemente de seu porte, causem poluição atmosférica, hídrica ou sonora, e ocasionem incômodos para as populações vizinhas, exigindo, no seu processo produtivo, instalação de métodos adequados de controle e tratamento de seus efluentes.

VI - Usos Especiais, aqueles causadores de impactos ao meio ambiente urbano, conforme listagem exemplificativa constante do Anexo VI desta Lei, sendo sua implantação objeto de projeto e licenciamento específicos, aprovados pelos órgãos competentes.

Art. 24. O zoneamento de uso e ocupação do solo será definido em legislação específica, com base nos parâmetros constantes neste plano, no prazo de dois anos contados a partir da aprovação desta lei.

Parágrafo único. A legislação de ocupação e uso do solo classificará os usos não residenciais conforme o grau de impacto, considerando o Capítulo VI do Título III desta Lei.

CAPÍTULO VI

DOS EMPREENDIMENTOS DE IMPACTO

Art. 25. Empreendimentos de impacto são aqueles cujos efeitos decorrentes de sua instalação possam ocasionar a geração de efluentes poluidores, de ruídos excessivos e/ou riscos à segurança de trabalhadores e munícipes, provocar impactos sobre o sistema viário e o sistema de transportes, sobre a infraestrutura e serviços urbanos disponíveis e/ou sobre o meio natural.

Parágrafo único. São considerados empreendimentos de impacto aqueles listados no Anexo VI desta Lei.


Art. 26. Os empreendimentos de impacto estão sujeitos à análise ambiental prévia, que verifique sua sustentabilidade e consequente viabilidade ambiental, para obter licenças ou alvarás a cargo do Poder Público Municipal.

§ 1º. A análise ambiental será feito pelo estado e/ou município, mediante os instrumentos do zoneamento, dos estudos de avaliação de impactos ambientais, do licenciamento, monitoramento e educação ambiental ou outro instrumento definido pelo Poder Público.

§ 2º. Exigir-se-á o Estudo Prévio de Impacto de Vizinhança - EIV, para empreendimento ou atividade que possam causar impactos positivos e negativos sobre a qualidade de vida da população residente na área e suas proximidades.

§ 3º. O Relatório de Impacto na Circulação - RIC poderá ser exigido separadamente ou no contexto do Estudo de Impacto de Vizinhança - EIV, a critério da Comissão do Plano Diretor.

Parágrafo Único - O EIV - Estudo de Impacto de Vizinhança deverá contemplar



PREFEITURA MUNICIPAL DE UBÁ

ESTADO DE MINAS GERAIS

os efeitos positivos e negativos do empreendimento ou atividade quanto à qualidade de vida da população residente na área e suas proximidades, incluindo a análise, dentre outras, das seguintes questões:

- I - Adensamento populacional;
- II - equipamentos urbanos e comunitários;
- III - Uso e ocupação do solo, incluindo-se a Poluição sonora e ambiental;
- IV - Valorização imobiliária;
- V - Geração de tráfego e demanda por transporte público;
- VI - Ventilação e iluminação;
- VII - Paisagem urbana e patrimônio natural e cultural.
- VIII - O EIV conterà a definição das medidas mitigadoras dos impactos negativos, bem como daquelas intensificadoras dos impactos positivos do empreendimento ou atividade.

Art. 27. A instalação, a construção, a ampliação e o funcionamento de indústrias e de quaisquer empreendimentos que venham sobrecarregar a infraestrutura urbana ou repercutir significativamente no meio ambiente e no espaço urbano ficam sujeitos à avaliação do impacto urbanístico e ao licenciamento ambiental, de acordo com a legislação urbanística e ambiental vigentes.


§ 1º. Pequenas indústrias não produtoras de ruídos, odores ou rejeitos poluentes, são permitidas em todas as zonas, desde que apresentem autorização ou licenciamento ambiental aprovado pelos órgãos municipais competentes, de acordo com a legislação ambiental e sanitária vigente.

§ 2º. Os estudos ambientais e de impactos específicos na vizinhança serão elaborados pelo empreendedor e sua análise e avaliação ficará a cargo dos órgãos competentes, sem prejuízo de outras licenças legalmente exigíveis, sempre priorizando o interesse público.

Art. 28. A instalação de qualquer uso que possa ocasionar impactos ao funcionamento do sistema viário, pela atratividade de pessoas ou demanda de área de estacionamento e pela necessidade de movimentos de veículos para carga e descarga torna obrigatória a internalização desses impactos nos próprios terrenos, de modo a preservar o uso público das vias, condicionando-se o alvará de funcionamento à aprovação pelo município do respectivo Relatório de Impacto na Circulação - RIC.

Art. 29. Deverão ser adotadas medidas mitigadoras que visem a redução de impactos que quaisquer empreendimentos causem ao ambiente urbano, pela geração de efluentes de qualquer natureza, pela atração de pessoas ou demanda de área de estacionamento e pela necessidade de movimento de veículos para carga e descarga e apresentação para aprovação, pela Divisão de Urbanismo, de projeto arquitetônico específico com Anotação de Responsabilidade Técnica – ART ou Registro de Responsabilidade Técnica RRT, expedida pelos órgãos competentes, relativa aos projetos:

- I - para atividades atrativas de veículos:
 - a) reserva de área para estacionamento, carga e descarga dentro dos limites do próprio terreno, excetuando-se o recuo frontal;



PREFEITURA MUNICIPAL DE UBÁ

ESTADO DE MINAS GERAIS

- b) implantação de sinalização dos acessos;
- c) definição de trajeto de acesso dos veículos pesados de forma a compatibilizar a circulação com o sistema viário existente;

II - para atividades atrativas de pessoas:

- a) reserva de área interna e coberta para filas;

III - para atividades que geram riscos de segurança:

- a) aprovação de projeto específico de prevenção e combate a incêndio;
- b) implantação de sistemas de alarme e segurança;
- c) projeto de evacuação, inclusive quanto a deficientes físicos.

IV - para atividades geradoras de efluentes poluidores, odores, gases, ou radiações ionizantes:

- a) tratamento da fonte poluidora por meio de equipamentos e materiais;
- b) adoção de sistema de ventilação local exaustora ou de controle da poluição do ar, baseados na tecnologia aplicável à situação, nos casos de atividades cujo funcionamento implique geração de odores, gases ou partículas em suspensão;
- c) processo de umidificação permanente, nos casos de atividades cujo funcionamento provoca a suspensão de poeira;
- d) adoção de mecanismo de pré-tratamento de efluentes líquidos antes do lançamento final, nos casos de atividades geradoras de efluentes impactantes nos corpos receptores ou na rede de drenagem;
- e) incineração em pós-queimador de acordo com os critérios estabelecidos na legislação ambiental em vigor ou em outro sistema de tratamento de igual ou maior eficiência, nos casos de atividades geradoras de resíduos que devam ser extintos no local;
- f) implantação de procedimento de gerenciamento de resíduos sólidos, nos casos de atividades geradoras de resíduos sólidos que demandam segregação, acondicionamento, transporte e destinação final especial dos mesmos.
- g) implantação de programa de monitoramento.

V - para atividades geradoras de ruídos e vibrações:

- a) implantação de sistemas de isolamento acústico e de vibrações ou construção de local confinado para realização de operações ruidosas, obedecidas as normas legais de construção, iluminação e ventilação;


Seção II

Dos Parâmetros Urbanísticos

Art. 30. Os parâmetros urbanísticos destinados a controlar a ocupação e o uso do solo em cada zona, com o objetivo de garantir a preservação do meio ambiente e do patrimônio histórico e cultural, o conforto, a salubridade e a qualidade do meio ambiente e o seu usufruto por todos os cidadãos, são:

I - tamanho mínimo do lote e frente mínima;

II - taxa de ocupação (TO), que corresponde à relação entre a área de projeção horizontal da edificação e a área do terreno e que deve ser conjugada com as exigências



PREFEITURA MUNICIPAL DE UBÁ

ESTADO DE MINAS GERAIS

de recuos e afastamentos, prevalecendo o valor mais restritivo;

III - número máximo de pavimentos;

IV - recuos e afastamentos, que são as faixas entre a edificação e os limites laterais e de fundos do lote (afastamentos laterais e de fundos) e entre a edificação e o alinhamento do lote no logradouro público (recuo frontal);

V - taxa de permeabilidade (TP), que corresponde à porção do terreno que deverá sempre ser conservada em seu estado natural;

VI - vagas mínimas de estacionamento, que definem o número mínimo de vagas para estacionamento de veículos em função de cada uso, com o objetivo de minimizar conflitos no sistema viário.

VII - coeficiente de aproveitamento que define qual é proporção de área que pode ser construída considerando a área do terreno.

Subseção I

Dos Recuos e Afastamentos

Art. 31. Para garantir a ventilação e a insolação das unidades assim como a altura máxima nas divisas dos terrenos das edificações os recuos e afastamentos mínimos são disciplinados pela Lei Complementar nº 123 de 10 de Outubro de 2010 que institui normas de parcelamento do solo para o Município de Ubá e dá outras providências e pela Lei Complementar nº 30 de 11 de Julho de 1995 que institui normas de urbanismo e edificações para o Município de Ubá e suas eventuais revisões futuras.

CAPÍTULO VII

DA ESTRUTURAÇÃO URBANA E MUNICIPAL

Art. 32. A estruturação urbana e municipal se dará através dos centros urbanos, dos núcleos isolados e da zona rural.


Art. 33. Centros Urbanos são regiões de referência que concentram atividades comerciais, de serviços e espaços de convivência da comunidade local, exercendo um importante papel na construção da identidade da população.

§ 1º. Os Centros Urbanos são os locais preferenciais de investimento público, instalação de equipamentos, de serviços públicos e realização de eventos culturais, de lazer e de turismo.

§ 2º. Os Centros Urbanos integrarão uma rede de centros com o objetivo de promover o suporte para a vida cotidiana da população e para a diversificação da economia municipal.

Art. 34. As diretrizes gerais para intervenção nas regiões e respectivas centros urbanos serão:

- I** - o estímulo e ordenação de seu desenvolvimento;
- II** - a acessibilidade aos serviços públicos;
- III** - a requalificação dos espaços públicos;
- IV** - a geração de empregos.



PREFEITURA MUNICIPAL DE UBÁ

ESTADO DE MINAS GERAIS

Art. 35. Os principais Centros Urbanos do município de Ubá são:

I - a Sede Municipal de Ubá - Geocódigo 316990105 – Todos os Setores Censitários a exceção dos seguintes 000106, 000107, 000108, 000109, 000110, 000111, 000112 e 000184 que pertencem a Zona Rural do município.

II - o Distrito de Diamante de Ubá – Geocódigo 316990110 - Setores Censitários 000001 e 000003

III - o Distrito de Miragaia – Geocódigo 316990112 – Setores Censitários 000001 e 000005

IV – o Distrito de Ubari – Geocódigo 316990115 – Setores Censitários 000001, 000004, 000005 e 000006

Art. 36. As diretrizes para atuação nos núcleos isolados e na Zona Rural, visando a sustentabilidade do município como um todo, são:

I - apoiar a estrutura produtiva através de:


- a) levantamento de suas principais potencialidades e limitações, objetivando a diversificação da produção rural;
- b) apoio aos pequenos produtores e às cooperativas;
- c) orientação aos produtores sobre técnicas de preparo do terreno para o plantio, alertando contra a aração segundo a linha de máxima declividade;
- d) difusão no meio rural dos recursos tecnológicos básicos, tais como energia rural utilizando a instalação de pontos de energia ou sistemas locais baseados em quedas aproveitadas por rodas *pelton*, carneiros hidráulicos, rodas d'água e cata-ventos;
- e) divulgação entre a população rural de técnicas de coleta de águas pluviais, para substituição de águas superficiais salobras, cisternas secas e diques retentores;
- f) fomento à capacitação profissional dos trabalhadores;
- g) estímulo à modernização da pecuária bovina, visando à ampliação das taxas de desfrute;
- h) pesquisa, divulgação e apoio para a consecução de linhas de financiamento do tipo micro- crédito ao pequeno produtor e programas de geração de renda;

II - promover a estruturação territorial, através de:

- a) Apoio aos núcleos isolados rurais, onde serão instalados equipamentos de serviços públicos e redes de infraestrutura;
- b) manutenção da rede de estradas vicinais, preservando a capacidade de escoamento da produção e integrando os núcleos entre si e aos centros urbanos.

III - preservar o patrimônio natural, por meio de:

- a) execução de zoneamento agroambiental, identificando os ecossistemas essenciais a serem preservados;
- b) Ordenamento da ocupação espacial pelas diversas atividades produtivas, estimulando a retirada progressiva da atividade rural impactante da partes mais suscetíveis à erosão, implantando matas para exploração econômica;
- c) Prevenção de processos erosivos e de deslizamentos, pela divulgação de



PREFEITURA MUNICIPAL DE UBÁ

ESTADO DE MINAS GERAIS

- tecnologia básica de alcance geográfico amplo, sobre a gestão rural em geral, principalmente em relação às áreas de plantio e pastoreio;
- d) divulgação de informações sobre preservação dos recursos naturais.

TÍTULO IV

DAS DIRETRIZES SETORIAIS

CAPÍTULO I

DA INFRAESTRUTURA MUNICIPAL

Art. 37. O Executivo Municipal, para prover a infraestrutura e demais serviços públicos, poderá, obedecidas às diretrizes desta Lei, conceder sua implantação a empresas públicas ou privadas, de acordo com a legislação vigente e com as diretrizes deste Plano Diretor, cabendo ao Poder Público a adequada fiscalização da manutenção dos serviços concedidos.

CAPÍTULO II

DO SISTEMA VIÁRIO, DA CIRCULAÇÃO E TRANSPORTES.

Art. 38. O sistema viário e de transportes no município, que abrange a malha viária, o sistema de circulação viária, os transportes coletivos e individuais públicos e privados, de cargas e passageiros e as necessidades específicas de circulação de bicicletas, pedestres e deficientes físicos, atenderá às seguintes diretrizes gerais:


I - apoiar a articulação da estrutura urbana, atendendo às necessidades cotidianas dos cidadãos, com conforto, segurança e regularidade, em todas as suas formas e meios;

II - prover a acessibilidade aos espaços e edificações, de modo a consolidar e/ou ampliar as oportunidades de emprego, educação, recreação, lazer e comunicação.

Art. 39. O sistema viário municipal será implementado de acordo com as seguintes diretrizes específicas:

I - aperfeiçoar a articulação interna do espaço municipal, através da complementação da rede existente de acordo com o Plano de Mobilidade Urbana a ser elaborado com os seguintes objetivos:

- a) integração dos centros urbanos à sede e entre si;
- b) hierarquização das vias urbanas;
- c) definição de diretrizes e normas para implantação de vias em novos loteamentos e intervenções de iniciativa do poder público;
- d) padronização de critérios e da nomenclatura de classificação viária;
- e) atendimento às políticas urbanas municipais estabelecidas pela Lei Orgânica Municipal e por esta Lei.
- f) Prioridade ao transporte coletivo, aos pedestres e às bicicletas;
- g) Capacitação da malha viária, dos sistemas de transporte, das tecnologias veiculares, dos sistemas operacionais de tráfego e dos equipamentos de apoio -



PREFEITURA MUNICIPAL DE UBÁ

ESTADO DE MINAS GERAIS

- incluindo a implantação de centros de transbordo e de transferência de cargas;
- h)** Estímulo à implantação de garagens e estacionamentos com vistas à reconquista dos logradouros públicos como espaços abertos para interação social e circulação veicular.

II - garantir que a expansão urbana se dê de forma integrada com o Plano de Mobilidade Urbana e articulada com o sistema viário municipal, compatibilizando os novos traçados viários à malha existente.

III - garantir a manutenção das estradas vicinais, dando apoio à política agrícola e de abastecimento, especialmente no período das chuvas;

IV - reduzir os conflitos entre o tráfego de pedestres e o tráfego de veículos, definindo os alinhamentos, as características geométricas e os dispositivos de controle e segurança dos logradouros, as vias de acesso e estradas vicinais;

V - garantir acessibilidade aos portadores de necessidades especiais em consonância com a NBR 9050 de 2012 e suas atualizações.

§ 1º. A aprovação de novos loteamentos no município preverá a reserva das áreas necessárias à implantação das vias previstas no Plano Municipal de Mobilidade Urbana, condicionando sua aprovação e alvará de implantação ao atendimento as exigências constantes desta Lei, da Lei de Parcelamento e de Uso e Ocupação do Solo e anuência prévia do setor competente da administração municipal.

§ 2º. A aprovação de novos loteamentos deverá privilegiar pavimentação com materiais que sejam ecologicamente adequados e possibilitem a maior capacidade de permeabilização e compatíveis com o tipo de solo e o sistema de drenagem previsto e existente.


Art. 40. Para a classificação das vias e emissão de diretrizes para o parcelamento o uso e ocupação do solo ficam definidas como:

I - Vias de Ligação Regional: as vias de acesso e transposição do município e de ligação entre a sede e os distritos especiais, com controle de acesso através de interseções sinalizadas ou obras de arte especiais;

II - Vias Arteriais: as principais vias de ligação entre bairros e entre os bairros e o centro, sendo permitida a entrada de veículos nas vias apenas em locais bem sinalizados e o estacionamento em locais determinados de forma a favorecer a localização do comércio, serviços e outras atividades;

III - Vias Coletoras: as vias auxiliares das vias arteriais, que cumprem o duplo papel de coletar e distribuir o tráfego local para as vias arteriais e destas para as vias locais, de forma a minimizar impactos negativos nas áreas lindeiras, sendo permitido o estacionamento em locais determinados para favorecer a localização do comércio, serviços e outras atividades;

IV - Vias Locais: as vias destinadas predominantemente a promover o acesso



PREFEITURA MUNICIPAL DE UBÁ

ESTADO DE MINAS GERAIS

imediatamente às unidades que abrigam atividades lindeiras, sendo permitido o estacionamento de veículos;

V - Vias de Pedestres: as vias destinadas preferencialmente à circulação de pedestres em condições especiais de conforto e segurança, sendo permitido o tráfego eventual de veículos para acesso às unidades lindeiras, para serviços públicos e privados e para segurança pública, enquadrando-se nesta classificação os becos, passagens e vielas existentes;

VI - Ciclovias: as vias destinadas ao uso exclusivo de bicicletas e veículos não-motorizados, excluídos aqueles movidos por tração animal, com diferenciação de pisos para circulação de pedestres, não sendo permitido o estacionamento de veículos motorizados.

Art. 41. A circulação viária municipal obedecerá as seguintes diretrizes:

I - integrar e articular o sistema de transportes e o sistema viário;

II - prover acessibilidade aos centros de emprego, pavimentando prioritariamente as vias integrantes rede viária principal e dos itinerários do transporte coletivo;

III - implantar e operar a sinalização estatigráfica vertical e horizontal de regulamentação, advertência, informação e orientação, sinalização semafórica e os dispositivos de controle de velocidade e segurança, nas estradas e logradouros municipais, facilitando a identificação, localização, mobilidade, conforto e segurança nos deslocamento e acesso da população;

Art. 42. São diretrizes específicas do transporte coletivo público:


I - planejar, gerenciar, coordenar e fiscalizar os serviços de transportes terrestres de todos os modais que efetuem o transporte público de passageiros, incluindo ônibus, táxi, transporte escolar, transporte fretado e turístico em todo o território municipal, integrando o sistema de transporte e circulação entre as diversas áreas urbanas e localidades do município;

II - garantir o acesso por transporte coletivo às áreas ocupadas por população de baixa renda;

III - compatibilizar o planejamento dos transportes coletivos com as demandas detectadas.

IV - Implantar Programa de Transporte Coletivo, que abrange as questões físicas, operacionais e tecnológicas ligadas ao transporte de alta, média e baixa capacidade, bem como ao transporte seletivo, em suas diferentes modalidades.

V - Implantar Programa de Centros de Transbordo e de Transferência, que visa à qualificação dos transbordos e das transferências entre as linhas das demandas de deslocamento da população e das cargas, através da implantação e/ou melhoramento de:



PREFEITURA MUNICIPAL DE UBÁ

ESTADO DE MINAS GERAIS

- a) Terminais de Integração - que também constituirão centros de intercâmbio urbano, com comércio, serviços e estacionamentos dissuasórios;
- b) Terminais de Retorno e Pontos de Conexão;
- c) Centro de Transferência de Cargas do Porto Seco;
- d) Estratificação em áreas especiais junto aos eixos de carga, de centrais de abastecimento, armazenamento e comércio atacadista, com vistas à racionalização dos serviços, à minimização dos custos operacionais e à integração modal de diferentes eixos de mobilidade, tarifas e fretes.

VI - Implantar Programa de Garagens e Estacionamentos, que define a implantação de sistemas de terminais de estacionamento em áreas públicas e privadas, destinados a substituir progressivamente os estacionamentos na superfície dos logradouros em áreas de grande centralidade

VII - Implantar Programa de Trânsito, que corresponde ao tratamento da malha viária no que concerne ao uso das potencialidades da engenharia de tráfego, com vistas à sua fluidez e segurança, utilizando as tecnologias para a conservação energética, o controle da qualidade ambiental e a prioridade ao transporte coletivo.

CAPÍTULO III

DO SANEAMENTO BÁSICO

Art. 43. São objetos da política de saneamento básico:

- I** - o sistema de captação, tratamento e distribuição de água potável;
- II** - o sistema de esgotamento sanitário;
- III** - as redes de macro e micro drenagem;
- IV** - o sistema de coleta e destinação de resíduos sólidos;

Parágrafo único. Para implantação dos programas estabelecidos neste capítulo, o Executivo e/ou a(s) sua(s) concessionária(s) destinarão, além dos recursos orçamentários próprios, aqueles obtidos mediante financiamentos, ou ainda aqueles obtidos mediante convênios com entidades públicas ou privadas, desde que respeitando a legislação vigente.

Art. 44. São diretrizes gerais para o atendimento dos serviços de saneamento:

- I** - o desenvolvimento sustentável;
- II** - a universalidade do atendimento e o planejamento compatibilizado com a evolução da demanda;
- III** - a ampliação do atendimento às regiões carentes e a compatibilização das tarifas com o poder aquisitivo da população;
- IV** - a integração com os programas de saúde e educação;
- V** - a atuação conjunta com os municípios vizinhos, sempre que favorável ao interesse público;
- VI** - a elaboração de planos setoriais de saneamento que atendam às diretrizes gerais e específicas e aos princípios básicos deste Plano.



PREFEITURA MUNICIPAL DE UBÁ
ESTADO DE MINAS GERAIS
GABINETE DO PREFEITO

DECRETO Nº. 5.716, DE 13 DE JULHO DE 2015

Convoca audiência pública destinada à divulgação e discussão do Estudo de Concepção referente à Solução de Drenagem e Manejo de Águas Pluviais Urbanas do Município de Ubá.

O Prefeito Municipal de Ubá, no uso de suas atribuições legais, especialmente daquelas previstas no art. 95, inciso IV, da Lei Orgânica Municipal,

DECRETA:

Art. 1º. Fica convocada audiência pública, aberta a qualquer pessoa, empresa ou entidade civil interessada, com objetivo de dar conhecimento, informar, esclarecer, receber sugestões e críticas a respeito do Estudo de Concepção referente à Solução de Drenagem e Manejo de Águas Pluviais Urbanas do Município de Ubá, visando a fornecer subsídios para o planejamento do desenvolvimento territorial municipal e o controle sustentável da drenagem pluvial, integrando aos demais estudos e planos referentes ao saneamento básico municipal.

Art. 2º. A Audiência Pública contará com uma Mesa Coordenadora dos trabalhos, uma Tribuna e um Plenário.

§ 1º. A Mesa Coordenadora da Audiência Pública será composta pelas seguintes autoridades:


- a) Prefeito Municipal de Ubá, ou seu representante, como Presidente da Mesa;
- b) Presidente da Câmara de Vereadores de Ubá ou seu representante;
- c) Representante da Secretaria de Governo que será o responsável pela Coordenação Geral da Audiência Pública;
- d) Representantes da Secretaria Municipal do Ambiente e Mobilidade Urbana e da Secretaria Municipal de Planejamento e Desenvolvimento Econômico e representantes da Empresa Responsável pelo Estudo;
- e) Representantes da Procuradoria Geral do Município;
- f) Outras autoridades presentes.

§ 2º. Caberá ao representante designado para a Coordenação da Audiência Pública a responsabilidade por:

- a) Promover o registro das pessoas participantes na Audiência Pública em lista de presença apropriada, contendo nome, telefone, número de documento de identidade, bem como a sua condição de representante de alguma entidade, empresa, associação, conselho, clube de serviço, etc.;
- b) Promover a anotação das exposições e debates ou gravação da Audiência Pública;
- c) Elaborar a preparação do Relatório-Síntese da Audiência Pública;
- d) Providenciar a distribuição de formulário para perguntas aos participantes interessados.

Art. 3º. A Audiência Pública será realizada no dia 23 de julho de 2015, às 19h00min, na Câmara Municipal de Ubá (Rua Santa Cruz, 301, Centro, Ubá-MG).

Art. 4º. A Audiência Pública observará a seguinte programação:



PREFEITURA MUNICIPAL DE UBÁ

ESTADO DE MINAS GERAIS

Seção I

Da Drenagem Pluvial

Art. 45. O Sistema de Drenagem Pluvial do município de Ubá compreende os equipamentos e ações relativas à macro e micro drenagem e tem por objetivo a solução dos problemas relacionados ao escoamento de águas superficiais no município.

§ 1º. A rede de macrodrenagem destina-se a promover o escoamento dos cursos d'água, evitando as enchentes nas áreas ocupadas.

§ 2º. A rede de micro drenagem destina-se à captação e escoamento das águas pluviais nas áreas de ocupação urbana, conectando-se à rede de macrodrenagem ou diretamente aos corpos hídricos receptores quando for o caso.

§ 3º. O sistema poderá ser complementado por dispositivos de coleta e armazenamento ou infiltração de águas pluviais, fundamentados em tecnologia adequada.

Art. 46. São diretrizes específicas da drenagem pluvial:

I - estabelecer normas e procedimentos relativos à manutenção da rede existente;

II - expandir a rede para as áreas de ocupação urbana consolidada onde inexista rede de micro drenagem, desligando todas as conexões existentes com redes de esgotamento sanitário.

III - promover a adequação das redes existentes, onde as mesmas apresentem-se saturadas;

IV - estabelecer, na legislação urbanística, Taxas de Permeabilidade mínimas para disciplinar a ocupação dos lotes urbanos, visando manter a capacidade de infiltração natural de águas pluviais;


V - priorizar a recuperação, tratamento e preservação dos fundos de vale ainda não urbanizados;

Art. 47. Todos os projetos de obras de macro drenagem no município, inclusive aqueles a serem executados em áreas rurais por órgão estaduais ou federais competentes ou ainda por iniciativa privada, estão sujeitos ao licenciamento ambiental pelo órgão competente e devem obedecer ao disposto no Decreto Municipal nº. 5.716/2015 e ao Estudo de Concepção referente à Solução de Drenagem e Manejo de águas Pluviais Urbanas do Município de Ubá (MG).

Seção II

Do Abastecimento de Água

Art. 48. O Sistema de Abastecimento de Água do município de Ubá compreende



PREFEITURA MUNICIPAL DE UBÁ

ESTADO DE MINAS GERAIS

a captação, armazenamento, tratamento e distribuição de água, obedecendo às seguintes diretrizes específicas da Lei nº 4267/2015 que dispõe sobre a revisão do Plano de Gestão dos Serviços de Abastecimento de Água Potável e Esgotamento Sanitário do Município de Ubá:

I - gerenciar a concessão da prestação dos serviços, especialmente no que diz respeito ao planejamento e estabelecimento de prioridades, garantindo o fornecimento de água em quantidade e qualidade de acordo com os padrões adequados;

II - requisitar da concessionária a avaliação da necessidade de medidas de adequação para o perfeito funcionamento das Estações de Tratamento de Água - ETA;

III - atender prioritariamente os loteamentos regulares carentes;

IV - exigir a justa distribuição e tarifação dos serviços oferecidos pelo município ou pela concessionária dos serviços, considerando as diferentes realidades socioeconômicas da população e os sistemas existentes;

V - garantir a proteção dos mananciais existentes no território municipal.

VI - Atender integralmente às determinações da Lei Municipal nº. 4.267/2015, que dispõe sobre a revisão do Plano de Gestão dos Serviços de Abastecimento de Água Potável e Esgotamento Sanitário do Município de Ubá.

Parágrafo único. O município não estabelecerá qualquer tipo de taxa sobre as águas pluviais coletadas e introduzidas na matriz de suprimento individual, na Zona Urbana ou Rural.

Seção III

Do Esgotamento Sanitário

Art. 49. O Sistema de Esgotamento Sanitário do Município de Ubá compreende a coleta e o tratamento de esgotos nas áreas urbanizadas, obedecendo às seguintes diretrizes específicas da Lei nº 4267/2015 que dispõe sobre a revisão do Plano de Gestão dos Serviços de Abastecimento de Água Potável e Esgotamento Sanitário do Município de Ubá:

I - gerenciar a concessão da prestação dos serviços, de acordo com os padrões adequados, nas áreas urbanas, estabelecendo normas relativas ao planejamento e estabelecimento de prioridades;


II - exigir a justa distribuição e tarifação dos serviços oferecidos pelo município ou pela concessionária dos serviços, considerando as diferentes realidades socioeconômicas da população e os sistemas existentes;

III - construir interceptores nos fundos de vale, evitando a canalização dos cursos d'água;

IV - exigir o tratamento dos efluentes gerados pelas indústrias e agroindústrias instaladas no município, de acordo com a legislação federal e estadual;

V - informar à população das áreas rurais sobre as técnicas de construção de fossas sépticas, para coleta e tratamento de efluentes sanitários;

VI - controlar os serviços de limpeza de fossas prestados por empresas especializadas, devidamente licenciadas pelo COPAM, exigindo a comprovação de



PREFEITURA MUNICIPAL DE UBÁ

ESTADO DE MINAS GERAIS

disponibilidade de local apropriado para destinação final desses efluentes.

VII - atender integralmente às determinações da Lei Municipal nº. 4.267/2015, que dispõe sobre a revisão do Plano de Gestão dos Serviços de Abastecimento de Água Potável e Esgotamento Sanitário do Município de Ubá.

Seção IV

Da Limpeza Pública

Art. 50. O Sistema de Limpeza Pública do município de Ubá compreende a coleta do lixo domiciliar e séptico, a capina e varrição dos espaços públicos, bem como a disposição de forma ambientalmente adequada dos resíduos sólidos coletados, de acordo com as seguintes diretrizes específicas em conformidade com a Lei Municipal nº. 3.875/2010, que dispõe sobre a Política Municipal de Limpeza Urbana e Manejo de Resíduos Sólidos, autoriza e estabelece as condições para a contratação de parceria público-privada quanto os serviços que a integram e dá outras providências e com a Lei Municipal nº. 3.937/2010, que aprova o Plano de Gestão Integrada de Resíduos Sólidos e de Limpeza Urbana do Município de Ubá.:

I - prestar ou gerenciar a concessão da prestação dos serviços, de acordo com os padrões adequados, nas áreas urbanas, estabelecendo normas relativas ao planejamento e estabelecimento de prioridades;

II - implantar progressivamente o sistema de coleta seletiva, associado a programa de redução e reutilização de resíduos sólidos;

III - exigir a seleção do lixo patogênico no próprio estabelecimento, com coleta e destinação de acordo com o estabelecido na Resolução CONAMA n. 283, de 12 de julho de 2001.

IV - utilizar áreas degradadas, ou de características naturais inadequadas para a urbanização imediata, como áreas receptoras para a disposição de inertes (bota-foras), expandindo o território edificável, divulgando sua localização;


§ 1º. O sistema de coleta e disposição final de resíduos sólidos terá assegurado anualmente dotação orçamentária para sua manutenção e contará com recursos adicionais provenientes de:

I - taxa de lixo a ser cobrada pelo município, de modo diferenciado por bairro ou grupo de bairros, considerando o tipo de uso do solo;

II - tarifas a serem fixadas para o recolhimento de entulho e outras modalidades de coleta especial;

III - repasse de recursos de outras fontes, mediante convênios com instituições governamentais, ou doações financeiras de entidades nacionais ou estrangeiras.

§ 2º. Os recursos extraordinários de que trata o presente artigo serão depositados em conta especial e se destinarão exclusivamente à manutenção e à modernização do



PREFEITURA MUNICIPAL DE UBÁ

ESTADO DE MINAS GERAIS

sistema de coleta e disposição final do lixo.

Art. 51. É vedado o depósito de resíduos sólidos, na forma de lixões a céu aberto, em todo o território municipal.

Parágrafo único. O Executivo Municipal promoverá campanha, visando à participação da comunidade no combate e erradicação dos despejos indevidos e acúmulos de lixo em terrenos baldios, logradouros públicos, rios, canais, vales e outros locais.

TÍTULO V

DAS POLÍTICAS SOCIAIS

Art. 52. As políticas sociais municipais referem-se aos serviços e equipamentos de uso coletivo destinados à prestação dos serviços de educação, cultura, esporte e lazer, saúde, ação social, segurança e habitação de interesse social.

Art. 53. São diretrizes gerais para as políticas sociais municipais:

- I** - a universalidade do atendimento;
- II** - a melhoria da qualidade e acessibilidade dos equipamentos;
- III** - a criação dos respectivos Sistemas Municipais;
- IV** - a elaboração de planos setoriais que atendam às diretrizes gerais e específicas e aos princípios básicos deste Plano.

CAPÍTULO I


DA EDUCAÇÃO

Art. 54. O Sistema Municipal de Educação, devidamente instalado é regulamentado é definido conforme o Plano Municipal de Educação aprovado pela Lei nº 4.299/2015.

- I** - Conselho Municipal de Educação;
- II** - Conselho Municipal de Alimentação Escolar;
- III** - Conselho Municipal dos Direitos da Criança e do Adolescente;
- IV** - Secretaria Municipal de Educação;
- V** - unidades de apoio.
- VI** - instituições educacionais estaduais, privadas e não governamentais.

Art. 55. O Plano Municipal de Educação aprovado pela Lei nº 4.299/2015 estabelece as diretrizes específicas, além das diretrizes gerais indicadas no Art. 58 desta Lei:

- I** - priorizar os investimentos na área de educação, a partir de uma gestão participativa, orientada para melhorar a rede física e capacitar os recursos humanos.
- II** - integrar a escola à comunidade através da promoção de eventos que tragam a família à escola;
- III** - atender prioritariamente ao ensino fundamental, seguido pela educação infantil e, em seguida, pelo ensino de segundo grau, simultaneamente ao ensino técnico e profissionalizante;



PREFEITURA MUNICIPAL DE UBÁ

ESTADO DE MINAS GERAIS

IV - incentivar a criação de escolas especializadas para atendimento de deficientes físicos;

V - Aprimorar o Programa de Alfabetização de Jovens e Adultos - EJA, especialmente entre os chefes de famílias e/ou mulheres que estejam inseridos na produção agrícola ou artesanal, de forma associada aos programas, projetos e ações orientados para o desenvolvimento socioeconômico, especialmente no que tange à capacitação da mão-de-obra.

CAPÍTULO II

DA CULTURA

Art. 56. O Sistema Municipal de Cultura, devidamente instalado e regulamentado, será constituído por:

- I - Coordenação: Secretaria Municipal de Cultura, Turismo e Lazer;
- II - Instâncias de articulação, pactuação e deliberação:
 - a) Conselho Municipal de Política Cultural – CPMC
 - b) Conferência Municipal de Cultura – CMC.
- III - Instrumentos de Gestão:
 - a) Plano Municipal de Cultura – PMC;
 - b) Sistema Municipal de Financiamento a Cultura – SMFC
 - c) Programa de Formação Municipal na área da Cultura - PROMFAC

Art. 57. O Plano Municipal de Cultura atenderá às seguintes diretrizes específicas, além das diretrizes gerais indicadas no Art. 53 desta Lei:

I - Promover uma gestão municipal integrada, considerando a cultura como uma área estratégica para o desenvolvimento local;

II - Valorizar todas as manifestações artísticas e culturais que expressam a diversidade étnica e social do município;

III - Preservar e valorizar o Patrimônio Cultural do município através da elaboração do Plano de Preservação e Recuperação do Patrimônio Municipal;

IV - Democratizar o acesso a cultura;

V - Promover o intercâmbio cultural

VI - Promover a capacitação nas áreas de criação, produção e gestão cultural;

VII - Promover o turismo no município;

VIII - Promover a descentralização de programas, projetos e ações e assegurar o acesso a cultura a comunidades em situação de vulnerabilidade social;

IX - Ampliar a rede de bibliotecas municipais, incrementando seu acervo;


X - Estimular e divulgar a produção cultural nas escolas, introduzindo conteúdos de valorização do Patrimônio Cultural.

XI - Criar um arquivo de imagens dos bens móveis e imóveis tombados e inventariados com a implementação de um mapeamento dos bens tombados e inventariados e das áreas de proteção da memória cultural.

CAPÍTULO III

DO ESPORTE E LAZER

Art. 58. O Sistema Municipal de Esporte e Lazer, devidamente instalado e



PREFEITURA MUNICIPAL DE UBÁ

ESTADO DE MINAS GERAIS

regulamentado, será constituído por:

- I** - Conselho Municipal de Esportes;
- II** - Setor Municipal de Esporte e Lazer;
- III** - organizações esportivas de caráter privado.

Art. 59. O Plano Municipal de Esporte e Lazer atenderá às seguintes diretrizes específicas, além das diretrizes gerais indicadas no Art. 53 desta Lei:

I - incentivar a prática de esportes como meio de desenvolvimento pessoal e social;

II - garantir o atendimento das demandas segmentadas por gênero e faixa etária;

III - implantar equipamentos de recreação, lazer e serviços públicos nas praças e outros espaços públicos, promovendo sua arborização e equipando-os adequadamente;

IV - criar calendário de eventos e divulgar os resultados.

CAPÍTULO IV

DA SAÚDE

Art. 60. O Sistema Municipal de Saúde, devidamente instalado e regulamentado, será constituído por:

- I** - Secretaria Municipal de Saúde;
- II** - Fundo Municipal de Saúde;
- III** - Conselho Municipal de Saúde;
- IV** - Secretaria de Estado da Saúde de Minas Gerais;
- V** - Ministério da Saúde;
- VI** - Consórcios Intermunicipais de Saúde, de caráter público;
- VII** - Instituições e Unidades de saúde públicas (municipais e estaduais), privadas de caráter filantrópico e de caráter privado.


Art. 61. O Plano Municipal de Saúde atenderá às seguintes diretrizes específicas, além das diretrizes gerais indicadas no Art. 53 desta Lei:

I - Melhorar qualitativamente e quantitativamente a Atenção Primária à Saúde aprimorando a acessibilidade aos serviços de saúde como porta de entrada preferencial do Sistema Único De Saúde – SUS;

II - Reorientar o modelo assistencial na Atenção Secundária, permitindo o acesso com qualidade e equidade, respondendo com efetividade e eficiência às necessidades de saúde da população;

III - Consolidar e ampliar a capacidade de atendimento na média e alta complexidade hospitalar e ambulatorial, efetivando os mecanismos de acesso à assistência eletiva e de urgência/emergência, fortalecendo a prática do atendimento humanizado;

IV - Manter e aprimorar a Assistência Farmacêutica, promovendo atendimento descentralizado e humanizado, disponibilizando recursos terapêuticos conforme competência do município;



PREFEITURA MUNICIPAL DE UBÁ

ESTADO DE MINAS GERAIS

V - Efetivar as ações de Vigilância em Saúde, integrando as Vigilâncias Sanitária, Epidemiológica, Ambiental e Saúde do Trabalhador de forma mais organizada e planejada, subsidiando a assistência;

VI - Proporcionar aos usuários e trabalhadores do SUS um sistema de transporte sanitário eficiente, humanizado e seguro;

VII - Aprimorar a gestão municipal do Sistema Único de Saúde – SUS, consolidando o Plano de Governo Municipal com as normativas do Governo do Estado e do Ministério da Saúde;

VIII - Fortalecer os mecanismos de Controle Social e fomentar a participação da população visando à discussão, construção, efetivação e fiscalização das políticas públicas de saúde no município.

Art. 62. Os Objetivos Estratégicos, Metas e Ações, referentes ao *caput*, estarão previstos no Plano Municipal de Saúde

SEÇÃO I

DA ATENÇÃO BÁSICA

Art. 63. De acordo com a Política Nacional da Atenção Básica, instituída pela Portaria Ministerial nº 2436, de 21 de setembro de 2017, são Princípios e Diretrizes do SUS e da RAS a serem operacionalizados na Atenção Básica:

I - Princípios:

- a) Universalidade;
- b) Equidade; e
- c) Integralidade.


II - Diretrizes:

- a) Regionalização e Hierarquização;
- b) Territorialização;
- c) População Adscrita;
- d) Cuidado centrado na pessoa;
- e) Resolutividade;
- f) Longitudinalidade do cuidado;
- g) Coordenação do cuidado;
- h) Ordenação da rede; e
- i) Participação da comunidade.

SEÇÃO II

DA VIGILÂNCIA EM SAÚDE

Art. 64. A Vigilância Municipal em Saúde, estará relacionada às práticas de atenção e promoção da saúde dos cidadãos e aos mecanismos adotados para prevenção de doenças e integra diversas áreas de conhecimento como política e planejamento, territorialização, epidemiologia, processo saúde-doença, condições de vida e situação de saúde das populações, ambiente e saúde e processo de trabalho. A partir daí, a vigilância será composta por:



PREFEITURA MUNICIPAL DE UBÁ

ESTADO DE MINAS GERAIS

- I - Vigilância Sanitária;
- II - Vigilância Epidemiológica;
- III - Vigilância Ambiental;
- IV - Vigilância em Saúde do Trabalhador e da Trabalhadora.

SEÇÃO III

DA ASSISTÊNCIA FARMACÊUTICA

Art. 65. A Assistência Farmacêutica Municipal, atenderá ao conjunto de ações voltadas à promoção, proteção e recuperação da saúde, tanto individual como coletivo, tendo o medicamento como insumo essencial e visando o acesso e ao seu uso racional. Desta forma será composta, minimamente, por:

- I - Central de Assistência Farmacêutica (CAF);
- II - Unidade Farmácia de Todos;
- III - Comissão de Farmácia e Terapêutica (CFT).

SEÇÃO IV

DA ATENÇÃO SECUNDÁRIA/TERCIÁRIA

Art. 66. Na rede de saúde, as atenções secundária e terciária são formadas, respectivamente, pelos serviços especializados em nível ambulatorial e hospitalar, com densidade tecnológica intermediária entre a atenção primária e a terciária, historicamente interpretada como procedimentos de média e alta complexidade. Assim, estes Níveis de Atenção à Saúde, sob a Gestão Estadual, serão compostos por:


- I - Hospital público da Rede FHEMIG;
- II - Hospitais privados de caráter filantrópico;
- III - Hospital privado com fins lucrativos;
- IV - Policlínica Médica de caráter regional;
- V - Centro de Atenção Psicossocial (CAPS) tipo II;
- VI - Centro de Atenção Psicossocial Álcool e outras Drogas (CAPS AD) tipo III;
- VII - Centro de Especialidades Odontológicas (CEO), tipo II;
- VIII - Outros estabelecimentos de saúde públicos (municipais e estaduais), privadas de caráter filantrópico e de caráter privado.

CAPÍTULO V

DO CONFORTO AMBIENTAL E DA EFICIÊNCIA ENERGÉTICA

Art. 67. São diretrizes para a política municipal de conforto ambiental, dentre outras:

- I** - identificar, monitorar e preservar os principais canais de ventilação da cidade;
- II** - assegurar o acesso aos recursos ambientais de insolação, ventilação e iluminação naturais em todo o município;
- III** - evitar o adensamento e a verticalização da região central;



PREFEITURA MUNICIPAL DE UBÁ

ESTADO DE MINAS GERAIS

IV - promover uma acústica ambiental sustentável, garantindo a saúde, a segurança, o prazer e o sossego de toda comunidade;

V - realizar estudo de viabilidade ambiental e de vizinhança para a implantação de empreendimentos industriais de impacto socioambiental;

CAPÍTULO VI

DA ASSISTÊNCIA SOCIAL

Art. 68. O Sistema Municipal de Ação Social, devidamente instalado e regulamentado, será constituído por:

- I** - Secretaria Municipal de Desenvolvimento Social;
- II** - Conselho Municipal de Assistência Social;
- III** - Conselho Municipal dos Direitos da Criança e do Adolescente;
- IV** - Conselho Municipal dos Direitos do Idoso do Município de Ubá;
- V** - Conselho Municipal de Segurança Alimentar Sustentável de Ubá
- VI** - Conselho Municipal dos Direitos da Mulher;
- VII** - Conselho Municipal da Igualdade Racial;
- VIII** - instituições de assistência sociais não governamentais.

Art. 69. O Plano Municipal de Ação Social atenderá às seguintes diretrizes específicas, além das diretrizes gerais indicadas no Art. 53 desta Lei:

- I** - buscar a erradicação da pobreza absoluta, apoiando a família, a infância, a adolescência, a velhice, as mulheres, os portadores de necessidades especiais e os dependentes químicos;
- II** - buscar a colaboração associada de organizações comunitárias e filantrópicas privadas;
- III** - promover a reintegração da adolescência e da infância em situação de risco, através de atividades educacionais de grupo.
- IV** - valorizar a população idosa, integrando-a as atividades sociais e produtivas pertinentes.

CAPÍTULO VII


DA SEGURANÇA

Art. 70. O Sistema Municipal de Segurança Pública, devidamente instalado e regulamentado, será constituído por:

- I** - Conselho Municipal de Segurança Pública e Defesa Social;
- II** - Secretaria Municipal de Governo.

Art. 71. O Plano Municipal de Segurança Pública atenderá às seguintes diretrizes específicas, além das diretrizes gerais indicadas no Art. 53 desta Lei:

- I** - controlar a ocupação e adensamento das áreas cujo solo e subsolo suscetíveis a processos erosivos;
- II** - criar o Programa de Defesa Civil para atendimento da população em casos de



PREFEITURA MUNICIPAL DE UBÁ

ESTADO DE MINAS GERAIS

emergência, definindo comportamentos e critérios a serem adotados;

III - criar programas de atendimento a crianças, jovens e mulheres em situação de risco;

IV - identificar as demandas de policiamento e elaborar programa de atendimento;

V - elaborar um Programa de Iluminação Pública em parceria com a concessionária dos serviços de fornecimento de energia elétrica, para os centros urbanos e núcleos isolados onde esse serviço é deficitário;

VI - implantar programa de prevenção de incêndios;

VII - garantir a proteção dos bens públicos;

VIII - fiscalizar o tráfego e armazenamento de produtos que ofereçam riscos;

IX - buscar parcerias para ampliar os recursos materiais e humanos de segurança pública do município, a partir do levantamento de demandas.

CAPÍTULO VIII

DA GESTÃO DE RISCOS GEOLÓGICOS

Art. 72. O Sistema Municipal de Proteção e Defesa Civil, devidamente instalado e regulamentado pela Lei nº 4.171/2013, será constituído de:

I - Coordenadoria Municipal de Proteção e Defesa Civil;

II - Conselho Municipal de Proteção e Defesa Civil;

III - Fundo Municipal de Defesa Civil – FUNDEC

Art. 73. O Plano Municipal de Proteção e Defesa Civil atenderá às seguintes diretrizes específicas, além das diretrizes gerais indicadas no Art. 69 desta Lei:

I - Atuação articulada com a União, o Estado e os Municípios para redução de desastres e apoio as comunidades atingidas;

II - abordagem sistêmica das ações de prevenção, mitigação, preparação, resposta e recuperação relacionadas a áreas de risco geológico e sujeitas a enchentes;


III - a prioridade as ações preventivas relacionadas à minimização de desastres;

IV - Adoção da bacia hidrográfica como unidade de análise das ações de prevenção de desastres relacionados a corpos d'água;

V - planejamento com base em pesquisas e estudos sobre áreas de risco e incidência de desastres no território nacional;

VI - Revisão do Plano de Contingência de Desastres no âmbito municipal e mapeamento das áreas de riscos geológicos no município a cada dois anos;

VII - Participação da sociedade civil.



PREFEITURA MUNICIPAL DE UBÁ

ESTADO DE MINAS GERAIS

CAPÍTULO IX

DA POLÍTICA HABITACIONAL DE INTERESSE SOCIAL

Art. 74. O Sistema Municipal de Habitação de Interesse Social, devidamente instalado e regulamentado, será constituído por:

- I - Divisão de Habitação vinculada a Secretaria Municipal de Desenvolvimento social
- II - Conselho Municipal de Habitação;
- III - Fundo Municipal de Habitação de Interesse Social;
- IV – Engenharia e Arquitetura Pública de Interesse Social;
- V – as associações das comunidades envolvidas;
- VI – o setor de empreendimentos imobiliários.

SEÇÃO I

DOS OBJETIVOS

Art. 75. A Política Habitacional de Interesse Social tem como objetivo:

I - Ampliar o acesso à terra urbana dotada de infraestrutura e à moradia, com especial atenção para a população de baixa renda, dando resposta ao déficit habitacional qualitativa e quantitativamente;


II - Melhorar as condições de vida e das condições de habitação da população carente, inibindo a ocupação desordenada e em áreas de risco geológico ou natural;

III - Reduzir a informalidade no uso e ocupação do solo urbano, possibilitando a diversidade socioeconômica;

IV - Oferecendo alternativas e garantindo o atendimento das funções sociais da cidade e da propriedade, buscando a cooperação da iniciativa privada e ainda recursos de outras fontes, financiamentos, convênios e inserção em programas federais ou estaduais.

V - Atender as disposições contidas na Lei nº 11.124, de 16 de junho de 2005, que dispõe sobre o Sistema Nacional de Habitação de Interesse Social - SNHIS, criou o Fundo Nacional de Habitação de Interesse Social - FNHIS e instituiu o Conselho Gestor do FNHIS, bem como, as disposições da Lei nº 11.977, de 7 de julho de 2009, que dispõe sobre o Programa Minha Casa Minha Vida e a regularização dos assentamentos localizados em área urbana.

Art. 76. O Plano Municipal de Habitação de Interesse Social, como instrumento



PREFEITURA MUNICIPAL DE UBÁ

ESTADO DE MINAS GERAIS

básico da Política de Habitação com as seguintes diretrizes:

I - Garantir que toda a produção de habitação e/ou construção de moradias populares seja feitas segundo normas da ABNT e legislação vigente;

II – Elaboração, aprovação e implementação de programa de regularização fundiária em consonância com a legislação específica.

III - Criar o Programa de Regularização Fundiária para intervenção nas Áreas de Interesse Social, estimulando a participação popular nos seus encaminhamentos;

IV - Investir prioritariamente em áreas de risco;

V - No caso de reassentamentos, executá-los preferivelmente:

a) em terrenos na própria área;

b) em terrenos próximos a área;

c) em locais já dotados de infraestrutura e transporte coletivo, em Área de Interesse Social AIS ou em Zona de Expansão Urbana - ZEU;

VI - Dar apoio técnico à autoconstrução;

VII - Fornecer apoio técnico à localização de habitações rurais, de modo a evitar áreas de risco de inundações, deslizamentos e problemas de insalubridade como os gerados por ascensão do lençol freático;

VIII - Incentivar a participação da iniciativa privada no desenvolvimento dos programas habitacionais do município.

Parágrafo único. A regularização fundiária será precedida da regularização urbanística, podendo atender às comunidades ocupantes de terras públicas ou privadas,

SEÇÃO II

DAS DIRETRIZES

Art. 77. - São diretrizes da Política de Habitação de Interesse Social:

I - Produzir novas soluções habitacionais;


II - Recuperar áreas e edifícios informais, irregulares, precários ou deteriorados;

III - Agilizar os procedimentos de regularização fundiária;

IV - Incentivar a formação de parcerias com entidades públicas e privadas, associações de moradores, cooperativas ou quaisquer formas de associação visando, em especial, a produção social da moradia;

V - Buscar recursos complementares para a implementação da Política de Habitação de Interesse Social através da aplicação de instrumentos urbanísticos e fiscais;

VI - Constituir e fortalecer instâncias participativas;



PREFEITURA MUNICIPAL DE UBÁ

ESTADO DE MINAS GERAIS

VII - As mulheres chefes de família terão prioridade no atendimento dentro dos Programas e Projetos compreendidos pela Política Habitacional de Interesse Social do Município.

SEÇÃO III

DO FUNDO MUNICIPAL DE HABITAÇÃO DE INTERESSE SOCIAL

Art. 78. - Fundo Municipal de Habitação de Interesse Social – FMHIS, com o objetivo de financiar e garantir compromissos, necessários à implantação de programas e projetos para moradia, nas modalidades de aquisição, construção, conclusão, ampliação, melhoria e lotes urbanizados, de unidades isoladas ou na forma associativa, para a população de baixa renda do Município, diretamente, ou através da participação operacional e financeira do Fundo, em empreendimentos financiados com recursos do Sistema Financeiro da Habitação, Fundo Nacional de Habitação de Interesse Social ou do Fundo Estadual de Habitação - FEH.

Art. 79 - O Fundo Municipal de Habitação de Interesse Social – FMHIS ficará vinculado diretamente à Secretaria Municipal de Desenvolvimento Social/Divisão de Habitação sendo o repasse voluntário a entidades privadas sem fins econômicos precedido de deliberação do Conselho Municipal de Habitação de Interesse Social.

Art. 80 - O Fundo Municipal de Habitação de Interesse Social – FMHIS é constituído por:

I - dotações do Orçamento do Município e recursos adicionais que a lei estabelecer no transcorrer de cada exercício, classificadas na função de habitação;

II - recursos provenientes da transferência do Sistema Financeiro da Habitação, Fundo Nacional de Habitação de Interesse Social ou do Fundo Estadual de Habitação - FEH;


III – outros fundos ou programas que vierem a ser incorporados ao Fundo Municipal de Habitação de Interesse Social - FMHIS;

IV – recursos provenientes de empréstimos externos e internos para programas de habitação;

V – contribuições, auxílios e doações de pessoas físicas ou jurídicas, subvenções e transferências de entidades e organismos de cooperação nacionais ou internacionais, organizações governamentais e não governamentais;

VI – Receitas de aplicações financeiras e operacionais e patrimoniais de operações realizadas com recursos do Fundo Municipal de Habitação de Interesse Social - FMHIS;

VII - As parcelas do produto de arrecadação de outras receitas próprias oriundas de financiamentos das atividades econômicas, de prestação de serviços e de outras transferências que o Fundo Municipal de Habitação de Interesse Social terá direito a



PREFEITURA MUNICIPAL DE UBÁ

ESTADO DE MINAS GERAIS

receber por força da lei e de convênios no setor;

VIII - Produto de convênios firmados com outras entidades financiadoras;

IX - Doações em espécies feitas diretamente ao fundo;

X – Outros recursos que lhe vierem a ser destinados.

SEÇÃO IV

DA IMPLANTAÇÃO DA POLÍTICA HABITACIONAL DE INTERESSE SOCIAL

Art. 81. Para a implantação da Política Habitacional de Interesse Social e de suas ações, o município poderá utilizar os seguintes instrumentos, na forma da Lei:

I - Promover a urbanização e regularização fundiária sustentável de interesse social dos assentamentos precários e irregulares, ocupados pela população de baixa renda;

II – Regularização Fundiária de Interesse Social (REUBs) nos termos da legislação vigente;

III - Criação de Áreas de Interesse Social - AIS;

IV - Compra ou desapropriação de assentamentos;

V - Recursos orçamentários ou extra orçamentários;

VI - Financiamentos, doações e convênios.

Parágrafo único. O município buscará cooperação com os governos estadual e federal na solução das questões habitacionais, através do Sistema Financeiro da Habitação, Fundo Nacional de Habitação de Interesse Social ou do Fundo Estadual de Habitação - FEH.

TÍTULO VI


DA PROTEÇÃO AO MEIO AMBIENTE NATURAL

Art. 82. A política de proteção ao ambiente natural atenderá às seguintes diretrizes em conformidade com a Lei Complementar nº. 191/2016, que dispõe sobre a política de proteção, conservação, preservação, controle, licenciamento e fiscalização do meio ambiente e da melhoria da qualidade de vida no Município de Ubá;

I - implementar o Sistema de Gestão Ambiental Municipal;

II - Fortalecer e respaldar a atuação do Conselho Municipal de Desenvolvimento do Meio Ambiente;

III - estabelecer uma política ambiental orientada para a preservação dos solos, dos recursos hídricos e da biodiversidade, a partir de um modelo de gestão participativa e de



PREFEITURA MUNICIPAL DE UBÁ
ESTADO DE MINAS GERAIS

estabelecimento de parcerias;

IV - utilizar, como instrumentos de controle da ocupação e uso do solo e do desenvolvimento sustentável, o zoneamento ambiental, os estudos de avaliação de impactos ambientais, o licenciamento, monitoramento e educação ambiental, articulando as políticas ambiental e urbana;

V - proteger as áreas de interesse ambiental, fundamentando-se na Lei nº 9.985, de 18 de julho de 2000, que institui o Sistema Nacional de Unidades de Conservação da Natureza nas seguintes áreas:

- a) remanescentes florestais significativos;
- b) mananciais de abastecimento da sede municipal.

VI - implementar as ações necessárias para instalação da APA de Miragaia, implantada pela Lei Municipal nº. 3.172/2002, em consonância com o Decreto Municipal nº. 6.017/2017, que apresenta e aprova o Projeto Técnico de Criação, Zoneamento e Implantação desta Unidade de Conservação.

VII – Implementar e Regular o Parque Florestal Municipal de Ubá - Horto Florestal, criado pela Lei Municipal nº 1.527 /1982.

VIII - Implementar e Regular o “Parque Municipal da Serra da Moega, Senhor Luciano Alfenas” Ubá – MG, criado pela Lei Municipal nº 1.527 /1982.

IX - definir e desenvolver ações orientadas para a recuperação dos recursos hídricos municipais, no âmbito da gestão intermunicipal da Bacia do Rio Doce e do Rio Paraíba do Sul.

X - criar Unidade de Conservação de proteção integral para preservação da nascente do Rio Ubá, de modo a erradicar os usos degradantes ou poluentes existentes em sua área de recarga;


XI - desenvolver ações conservacionistas e de recuperação do solo, em parceria com os programas e entidades que assessoram os produtores rurais, divulgando técnicas de controle de erosão, como bacias de acumulação e diques retentores, visando à preservação, recuperação e ampliação das áreas destinadas às atividades agrícolas;

XII - preservar e conservar as espécies nativas, utilizando-as:

- a) na implantação de atividades de reflorestamento do município, principalmente as matas de encostas e as matas ciliares;
- b) na arborização das vias públicas.

XIII - desenvolver Programa de Educação Ambiental, capacitando os professores da rede pública de ensino em educação ambiental;

XIV - implementar Sistema Municipal de Fiscalização do Meio Ambiente para o



PREFEITURA MUNICIPAL DE UBÁ

ESTADO DE MINAS GERAIS

controle da poluição sonora, visual, atmosférica, hídrica e do solo;

XV - buscar a erradicação de ações e práticas nocivas e predatórias ainda presentes no município, tendo como meta o desenvolvimento sustentável do município, por meio das seguintes ações:

- a) controle das ações de decapeamento do solo e obras de terraplenagem, evitando o assoreamento de corpos d'água e o desencadeamento de processos erosivos;
- b) definição de locais para bota-foras aproveitando, sempre que possível, a atividade para recuperar áreas degradadas, inclusive com utilização de resíduos inertes da construção civil;
- c) exigência da recuperação de áreas degradadas por atividades mineradoras, a ser executada pelas empresas responsáveis;
- d) promoção de ações que visem a redução do desperdício, em todos os níveis, na execução de obras;
- e) redução do impacto erosivo da atividade pecuária, estimulando a modernização da pecuária bovina, e incrementando a dimensão das áreas destinadas a atividades não geradoras de erosão;
- d) promover a preservação e reabilitação pela diversificação da produção rural.
- e) implantação de matas para exploração econômica e de extensões proporcionais de matas de características naturais, estimulando a retirada progressiva da atividade rural mais impactante do ponto de vista da erosão das partes mais suscetíveis à erosão da superfície de transição;

XVI - estabelecer parcerias com entidades privadas, governamentais e não governamentais visando a ampliação da participação na gestão geoambiental.

XVII - Implementar o Programa Municipal de Pagamento por Serviços Ambientais, em consonância à Lei Municipal nº. 4.393/2016 e Decreto nº. 5.994/2017 que, respectivamente, cria e regulamenta o referido programa.

XVIII- elaborar o Plano Municipal de Conservação e Recuperação da Mata Atlântica, que em consonância com os demais Planos Setoriais e Programas, terá como foco a proteção da Mata Atlântica por meio da conservação dos fragmentos de vegetação nativa e a recuperação de áreas degradadas.

TÍTULO VII


DAS DIRETRIZES DO DESENVOLVIMENTO MUNICIPAL

Art. 83. O Poder Público promoverá a compatibilização do desenvolvimento econômico, científico e tecnológico com a preservação ambiental, promovendo o crescimento integrado e sustentável, expresso nas diferentes dimensões da vida socioeconômica, técnico-produtiva, geoambiental e político-institucional do município.

CAPÍTULO I

DAS DIRETRIZES DO DESENVOLVIMENTO ECONÔMICO

Art. 84. A política de desenvolvimento econômico atenderá às seguintes diretrizes



PREFEITURA MUNICIPAL DE UBÁ

ESTADO DE MINAS GERAIS

I - racionalizar o uso do solo no território municipal, compatibilizando o desenvolvimento econômico com a preservação cultural e a proteção do meio ambiente;

II - buscar a promoção do bem estar social;

III - estimular a multiplicidade e diversidade de usos;

IV - criar condições para a instalação e funcionamento de indústrias com a criação de um distrito industrial;

V - estimular o artesanato, as atividades de produção em cooperativas, as pequenas e micro- empresas locais, em especial para as atividades produtivas para as quais o município encontra-se vocacionada ou apresente vantagens comparativas;

VI - apoiar o desenvolvimento do setor primário do município, visando sua diversificação e a consolidação de unidades produtivas baseadas em formas associativas, favorecendo a inserção das populações ligadas à produção agrícola e/ou artesanal na economia municipal, visando a melhoria das suas condições de vida.

VII - apoiar o desenvolvimento do setor secundário e terciário do município, visando sua diversificação e a consolidação de unidades produtivas e prestadoras de serviços, favorecendo sua inserção no modelo de desenvolvimento regional;

VIII - induzir a localização no município das empresas da indústria de transformação geradoras de emprego e das demandantes dos produtos do setor primário local;

IX - ampliar e diversificar a indústria de transformação local através do estímulo à complementaridade das cadeias produtivas das empresas em atividades no município;

X - Adotar programas de estímulo à produção industrial como apoio à realização de feiras, eventos e cursos profissionalizantes voltados para a vocação produtiva do município;

XI - Adotar programas de desenvolvimento rural destinados a fomentar a produção agropecuária, bem como a agroindústria de base familiar, além de organizar e promover a feira livre com a participação dos agricultores familiares.

XII - Incentivar e apoiar a participação do Conselho Municipal de Desenvolvimento Rural Sustentável - CMDRS na política de desenvolvimento rural do município.

XIII - Assegurar a Assistência Técnica e Extensão Rural gratuita aos agricultores familiares e suas formas associativas.

XIV - Apoiar as iniciativas dos agricultores na compra conjunta de insumos, mudas, embalagens e pequenos animais para as atividades agrícolas.

XV- Apoiar as iniciativas de comercialização direta entre agricultores familiares e consumidores.

CAPÍTULO II

DAS DIRETRIZES DA ADMINISTRAÇÃO MUNICIPAL


Art. 85. A estrutura organizacional do Poder Executivo:

I - desempenhará sua missão e suas metas institucionais, definindo funções, papéis e atribuições;

II - viabilizará as estratégias de governo;

III - aperfeiçoará o funcionamento integrado das diversas áreas, dotando-as de instrumentos eficazes de gerenciamento, operação e controle;

IV - adequar-se-á às mudanças decorrentes da própria dinâmica do município;



PREFEITURA MUNICIPAL DE UBÁ

ESTADO DE MINAS GERAIS

V - planejará e implantará ações de racionalização e informatização dos processos administrativos da Prefeitura Municipal;

VI - desenvolverá e implantará sistema de informações gerenciais;

VII - implementará a revisão e adequação do Código Tributário do município, em consonância com as diretrizes constantes neste Plano Diretor, desenvolvendo ações voltadas para aumentar a arrecadação das receitas tributárias próprias;

VIII - promoverá e apoiará a organização e o desenvolvimento da sociedade civil.

Art. 86. O Executivo Municipal promoverá a revisão da Lei de Organização e Estrutura da Prefeitura, adequando-a as diretrizes e determinações desta Lei, e revendo os princípios participativos nela constantes, assim como a definição de papéis, responsabilidades e níveis de autoridade, visando à descentralização do processo de gestão.

Parágrafo único. A Estrutura e a Organização Administrativa de Ubá:

I - proverá condições objetivas para o exercício do poder de polícia pelo Executivo, por meio da reestruturação de fiscalização sanitária, de rendas, obras e posturas compatível com as necessidades decorrentes do exercício do poder de polícia.

II - incentivará a discussão e definição de políticas públicas, bem como o acompanhamento e controle de sua execução, estimulando a participação da comunidade e garantindo as condições efetivas de funcionamento dos Conselhos Municipais, inclusive com o desenvolvimento de ações de capacitação dos conselheiros;

III - proverá o Poder Público Municipal de instrumentos legais e gerenciais adequados a uma gestão transparente e eficaz, através da revisão, normalização e regulamentação das políticas e dos procedimentos administrativos, tributários e financeiros, democratizando as informações relativas ao orçamento municipal e à sua execução;

Art. 87. O Poder Público do município executará levantamento das deficiências existentes na capacitação profissional do quadro de servidores da Prefeitura Municipal, como forma de desenvolver e implantar um programa de reciclagem geral de seus servidores, criando condições objetivas de valorização, desenvolvimento e conscientização do seu papel como servidor público.

TÍTULO VIII

DA IMPLEMENTAÇÃO E GESTÃO DO PLANO DIRETOR

CAPÍTULO I


DAS AÇÕES PRIORITÁRIAS

Art. 88. São ações prioritárias para implementação das diretrizes de desenvolvimento municipal de Ubá:

I - ampliar a rede de coleta de esgotos sanitários;

II - tratar adequadamente os esgotos sanitários coletados

III - implementar Programa de Acessibilidade, regularizando e padronizando os



PREFEITURA MUNICIPAL DE UBÁ

ESTADO DE MINAS GERAIS

afastamentos frontais e os passeios, com especial atenção às necessidades de portadores de deficiências ou com mobilidade reduzida;

IV - implantar creches nas regiões carentes;

V - implantar áreas públicas de convívio, lazer e esporte, adequadamente equipadas;

VI - fomentar a prática de esportes;

VII - planejar a expansão urbana, evitando a ocupação das áreas de risco;

VIII - fiscalizar a atividade de parcelamento do solo;

IX - implementar programas de Habitação Social (PHS), visando eliminar o déficit habitacional e a moradia inadequada;

X - implementar Programa de Regularização Fundiária, com ênfase na erradicação da ocupação das áreas de risco;

XI - melhorar a segurança pública, em parceria com o Estado e a União;

XII - implementar Plano de Tráfego e de Melhorias na Circulação, solucionando o problema de congestionamento na área central;

XIII - executar obras de melhoria da pavimentação viária;

XIV - municipalizar e integrar o transporte público, reduzindo as tarifas e aumentando a oferta de ônibus urbanos e intermunicipais;

XV - implementar Programa de Iluminação Pública nos bairros insuficientemente atendidos;

XVI - ampliar a rede de drenagem pluvial;

XVII - ampliar a rede de abastecimento de água,

XVIII - melhorar a qualidade da água fornecida à população;

IX - combater o desperdício de água, por meio de ações educativas implementadas em parceria com a concessionária;

X - melhorar a limpeza das vias públicas, por meio de ações educativas e da instalação de coletores de lixo e da ampliação do número de varredores;

XI - criar Programa de Arborização Viária com sistema adequado de podas e manejo;

XII - implementar medidas de proteção relativas à nascente do Rio Ubá, erradicando usos degradantes ou poluentes a montante;

XIII - incentivar o potencial de crescimento da região, fomentando a geração de emprego e renda;

XIV - combater o desemprego, incentivando a criação de cooperativas;

XV - fiscalizar as fontes de poluição hídrica, sonora ou atmosférica, buscando a parceria do Estado e da União;

XVI - aperfeiçoar o processo de preservação dos recursos naturais, notadamente os recursos hídricos;

XVII - reformar e equipar adequadamente os postos de saúde, adequando a rede à demanda;


XVIII - aumentar o número dos profissionais da área de saúde pública;

XIX - implementar Programa de Manutenção de Estradas Rurais;

XX - aperfeiçoar a vigilância sanitária, especialmente no que concerne as pocilgas e criatórios irregulares;

XXI - aperfeiçoar o Programa de Educação Ambiental, capacitando os professores da rede pública de ensino em educação ambiental; de forma a conscientizar a população em geral;

XXII - implementar Programa de Educação Fundamental de Jovens e Adultos,



PREFEITURA MUNICIPAL DE UBÁ

ESTADO DE MINAS GERAIS

buscando a parceria da União;

XXIII - implantar espaços culturais públicos;

XXIV - implementar Programa de Eventos Culturais.

Art. 89. A implementação das ações prioritárias será coordenado e acompanhado pelo Sistema de Planejamento e Informações Municipais.

CAPÍTULO II

DOS INSTRUMENTOS DE POLÍTICA URBANA

Art. 90. Compete ao Poder Executivo Municipal, a implementação do Plano Diretor, por meio dos seguintes instrumentos de implementação e administração das diretrizes do Plano Diretor:

I - planejamento municipal:


- a) legislação de parcelamento, uso e ocupação do solo, código de obras e de posturas;
- b) zoneamento e legislação ambiental;
- c) planos plurianuais;
- d) diretrizes orçamentárias e orçamento anual;
- e) orçamento participativo;
- f) planos, programas e projetos setoriais;
- g) planos de desenvolvimento econômico-social.

II - institutos tributários e financeiros:

- a) impostos municipais, sobre a Propriedade predial e Territorial Urbana - IPTU, sobre Serviços de Qualquer Natureza - ISSQN e sobre Transmissão de Bens Imóveis Inter vivos - ITBI;
- b) demais fundos municipais;
- c) taxas e tarifas;
- d) recursos provenientes de subvenções, convênios, produtos de aplicações de créditos celebrados com organismos nacionais ou internacionais e aqueles oriundos do exercício do Poder de Polícia;
- e) incentivos fiscais.

III - institutos jurídicos:

- a) tombamento;
- b) desapropriação;
- c) servidão ou limitação administrativa;
- d) criação de Unidades de Conservação;
- e) criação de Áreas de Interesse Especial;
- f) concessão do direito real de uso;
- g) concessão de uso especial para fins de moradia
- h) usucapião especial de imóvel urbano;
- i) direito de superfície;
- j) direito de preempção;
- k) operações urbanas consorciadas;
- l) regularização urbanística e fundiária;
- m) assistência técnica e jurídica gratuita para as comunidades e grupos sociais menos favorecidos;
- n) outorga onerosa do direito de construção
- o) transferência do direito de construção;



PREFEITURA MUNICIPAL DE UBÁ

ESTADO DE MINAS GERAIS

- p) parcelamento e/ou edificação compulsórios;
- q) IPTU progressivo no tempo;

IV - Estudo Prévio de Impacto Ambiental (EIA), Estudo Prévio de Impacto de Vizinhança (EIV), Relatório de Impacto na Circulação (RIC), assim como outros estudos e sistemas de controle ambiental.

Parágrafo único. A regularização fundiária precederá a aplicação dos instrumentos mencionados nas alíneas g e h do Inciso III do presente artigo.

CAPÍTULO III

DO SISTEMA DE PLANEJAMENTO MUNICIPAL

Art. 91. O município aparelhará adequadamente a Divisão de Urbanismo, da Secretaria de Planejamento e Desenvolvimento Econômico, tendo em vista a implementação do Plano diretor e as consequentes formas de sua operacionalização.

Art. 92. As atribuições da Divisão de Urbanismo, visando a coordenação das ações decorrentes do Plano Diretor, serão:

I - opinar previamente sobre planos, programas e projetos que terão repercussão na estrutura municipal;

II - promover a vinculação dos diversos órgãos públicos e da administração municipal às diretrizes do Plano Diretor;

III - monitorar as políticas públicas municipais, em articulação com a comunidade e demais entidades e órgãos da Administração Municipal, acompanhando a implementação dos planos, programas e projetos municipais, assegurando a integração das diversas ações entre si e às diretrizes do Plano Diretor;

IV - participar da definição das diretrizes orçamentárias e o gerenciamento do orçamento municipal;

V - compatibilizar e acompanhar da execução dos orçamentos, dos programas e dos projetos setoriais;

VI - promover, juntamente com o setor responsável a atualização do Cadastro Técnico Municipal - CTM;

VII - promover, juntamente com o setor responsável a revisão e adequação do Código Tributário Municipal;


VIII - desenvolver o sistema de planejamento municipal que integre os diversos setores da administração pública e concessionária de serviços públicos, na implementação dos programas e ações;

IX - avaliar os impactos e resultados das ações decorrentes do Plano Diretor;

X - implantar e gerenciar o Sistema de Informações Gerenciais, especialmente um banco de dados municipais;

XI - incentivar a participação social nos Conselhos Municipais, investindo na capacitação dos conselheiros e divulgando os resultados das ações desenvolvidas nesses órgãos.

Parágrafo único. Será assegurada a participação da população no processo de planejamento e o seu acesso ao Sistema de Informações Municipais, especialmente àquelas referentes à implementação do Plano Diretor, sendo utilizados, entre outros, os seguintes instrumentos:



PREFEITURA MUNICIPAL DE UBÁ

ESTADO DE MINAS GERAIS

- I - debates, audiências e consultas públicas;
- II - conferências sobre assuntos de interesse público, nos níveis nacional, estadual e municipal;
- III - iniciativa popular de projeto de lei e de planos, programas e projetos de desenvolvimento urbano;

CAPÍTULO IV

DA GESTÃO DO PLANO DIRETOR

Art. 93. O processo de gestão do Plano Diretor será conduzido pelo Executivo Municipal e pela Câmara Legislativa, com a participação dos munícipes.

Parágrafo único. Será adotado o modelo de gestão integrada das políticas sociais, para discussão das questões relevantes para a qualidade de vida, valorizando-se a participação social através dos Conselhos Municipais e o estabelecimento de parcerias entre o município e a sociedade, inclusive com a adoção de novas formas de gestão compartilhada, tais como os consórcios intermunicipais e microrregionais.

Art. 94. Para a implementação do Plano Diretor, o município criará o Sistema de Planejamento e Gestão, visando coordenar as ações decorrentes deste plano, com as seguintes atribuições:

I - integrar e adequar a administração municipal, os conselhos municipais e os órgãos e entidades federais, estaduais para aplicação das políticas e diretrizes previstas nesta lei;

II - avaliar planos, programas e projetos que terão repercussão na estrutura municipal;

III - implantar o Sistema de Informações por meio de um banco de dados municipais associados ao geoprocessamento contínuo, bem como ao Cadastro Técnico Municipal, nas áreas urbanas e nas áreas rurais;

IV - capacitar o corpo técnico necessário ao Sistema de Planejamento e Informações Municipais;

Parágrafo único. O Sistema de Planejamento e Gestão deverá estar embasado em uma rede informatizada que possibilite a integração interna entre os organismos da administração municipal e dos conselhos municipais, e externa, entre a Administração Municipal e os munícipes, no fornecimento de informações e serviços públicos.


Art. 95. São diretrizes para o desenvolvimento institucional do Sistema de Planejamento e Gestão:

I - implementar Programa de Capacitação Técnica do funcionalismo público;

II - integrar as ações político-administrativas entre os setores municipais;

III - incentivar ações coordenadas e consorciadas com os municípios vizinhos, o Estado e a União;

IV - garantir a transparência e o acesso de todos os cidadãos aos processos,



PREFEITURA MUNICIPAL DE UBÁ
ESTADO DE MINAS GERAIS

documentos e informações públicos;

V - criar canais institucionais para a participação da população no planejamento, execução, fiscalização e avaliação das políticas públicas;

VI - utilizar novas tecnologias no serviço interno e na prestação de serviços públicos;

VII - atualizar a legislação que compõe o sistema municipal de planejamento urbano.

Art. 96. O Sistema de Planejamento e Gestão será composto por:

I - Conselho Municipal de Desenvolvimento Sustentável - COMDES;

II - Comissão do Plano Diretor;

III - Sistema de Informações Municipais;

IV - Conferência Municipal de Políticas Territoriais a ser realizada em até dois anos a partir da aprovação desta Lei.

Art. 97. O Conselho Municipal de Desenvolvimento Sustentável - COMDES terá as seguintes atribuições inclusive àquelas que constam da Lei Complementar 03095/2010:

I - elaborar o seu regimento interno;

II - opinar sobre propostas encaminhadas, deliberando, em nível de recursos, sobre processos administrativos afetos ao Plano Diretor;

III - coordenar, acompanhar e avaliar a implementação do Plano Diretor, nos seus aspectos territorial, econômico e social, assim como coordenar o seu processo de revisão;


IV - opinar sobre a instalação de empreendimentos de impacto;

V - opinar sobre casos omissos nos dispositivos legais municipais;

VI - opinar sobre compatibilidade de obras contidas nos Planos Plurianuais e Orçamentos Anuais com as diretrizes do Plano Diretor;

VII - analisar as propostas de alteração da Legislação Urbanística Básica, especialmente do zoneamento e de seus parâmetros, a partir dos pareceres apresentados pelo Executivo Municipal, pronunciando-se a respeito da matéria;

VIII - acompanhar, por meio de solicitação de informações e esclarecimentos sobre planos, programas e projetos relativos ao desenvolvimento econômico e gestão municipal;



PREFEITURA MUNICIPAL DE UBÁ

ESTADO DE MINAS GERAIS

IX - assegurar a participação da população no processo de planejamento e o seu acesso ao sistema de informações municipais;

Art. 98. O Conselho Municipal de Desenvolvimento Sustentável será composto por 12 (doze) membros, com mandato de dois anos.

§ 1º. O Conselho Municipal de Desenvolvimento Sustentável (COMDES) será constituído por:

- I - cinco representantes de Executivo Municipal;
- II - um representante da Câmara Municipal;
- III - dois representantes do setor empresarial;
- IV - dois representantes do setor técnico;
- V - dois representantes do setor popular.

§ 2º. O Conselho Municipal de Desenvolvimento Sustentável (COMDES) terá função deliberativa.

§ 3º. As reuniões do Conselho Municipal de Desenvolvimento Sustentável (COMDES) serão, no mínimo, trimestrais.

§ 4º. Os membros do Conselho Municipal de Desenvolvimento Sustentável (COMDES) não têm direito a remuneração "*pró-labore*".

§ 5º. O Executivo Municipal terá o prazo de 90 (noventa) dias, contados a partir da publicação desta lei, para convocar os segmentos a serem representados do Conselho Municipal de Desenvolvimento Sustentável (COMDES) para escolherem seus representantes.

Art. 99. Fica criada a Comissão do Plano Diretor, com a função de assessoria técnico- administrativa, como órgão integrante da Secretaria Municipal de Planejamento, composto por técnicos da Prefeitura, dentro da estrutura da administração municipal, com formação profissional nas áreas técnicas afins, com o objetivo de:

I - assessorar técnica e administrativamente o Conselho Municipal de Desenvolvimento Sustentável (COMDES), cumprindo o papel de Secretaria Executiva;

II - coordenar as ações necessárias à implantação e monitoramento do Plano Diretor;


III - analisar os casos omissos e/ou aqueles que necessitem de avaliações específicas;

IV - acompanhar e deliberar sobre a aprovação de empreendimentos de impacto;

V - acompanhar e deliberar sobre a revisão e atualização tanto do Plano Diretor como das legislações urbanísticas complementares.

Parágrafo único. Qualquer secretaria municipal poderá solicitar sua participação nas reuniões do COMDES onde será discutido e decidido assunto que julgue afeto às políticas setoriais de sua responsabilidade.

Art. 100. O Sistema de Informações Municipais conterà e manterá atualizados



PREFEITURA MUNICIPAL DE UBÁ

ESTADO DE MINAS GERAIS

dados, informações e indicadores sociais, culturais, econômicos, financeiros, patrimoniais, ambientais, administrativos, físico-territoriais, cartográficos, imobiliários e outros de relevante interesse para o Município.

§ 1º. O Sistema de Informações Municipais tem como princípios:

I - o planejamento, o monitoramento, a implementação e a avaliação da política urbana;

II - a simplificação, economicidade, eficácia, clareza, precisão das informações;

III - a disponibilização das informações, em especial as relativas ao processo de implementação, controle e avaliação do Plano Diretor.

§ 2º. O Sistema de Informações Municipais é coordenado pela Secretaria Municipal de Planejamento.

§ 3º. O Sistema de Informações Municipais tem por base o cadastro territorial urbano.

§ 4º Os anexos que compõem esta Lei fazem parte do Sistema de Informações Municipais.

Art. 101. Consideram-se como instrumentos fundamentais para o monitoramento da estruturação territorial as diversas formas de cartografia básica e temática e as distintas modalidades de imageamento territorial por satélite ou aerotransportação, com os quais o Sistema de Informações Municipais deverá se instrumentalizar.

Art. 102. A Conferência Municipal de Política Territorial é o processo de discussão pública e ampliada, onde o munícipe terá direito a voz, que visa avaliar a execução e a propor alterações na política e na legislação de desenvolvimento territorial municipal.

Parágrafo único. Compete ao COMDES convocar e coordenar a Conferência Municipal de Política Territorial no terceiro ano de gestão do Executivo municipal.

TÍTULO IX

DAS DISPOSIÇÕES FINAIS E TRANSITÓRIAS

Art. 103. A regulamentação do Plano Diretor será promovida num prazo máximo de 24 (vinte e quatro) meses.

Art. 104. São partes integrantes desta Lei:

I – Anexo I – Mapa da Zona Rural do Município

II – Anexo II – Mapa da Zona Urbana do Distrito Sede


III – Anexo III – Mapa da Zona Urbana do Distrito de Ubari

IV – Anexo IV – Mapa da Zona Urbana do Distrito de Miragaia

V- Anexo V – Mapa da Zona Urbana do Distrito de Diamante

VI - Anexo IV: Empreendimentos de Impacto;

VII - Anexo V: Glossário.

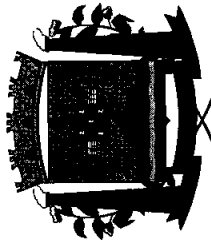


PREFEITURA MUNICIPAL DE UBÁ
ESTADO DE MINAS GERAIS

Art. 105. Este Plano Diretor se impõe sobre as ações no território municipal a partir da sua aprovação, entrando em vigor na data de sua publicação, revogando-se as disposições em contrário.

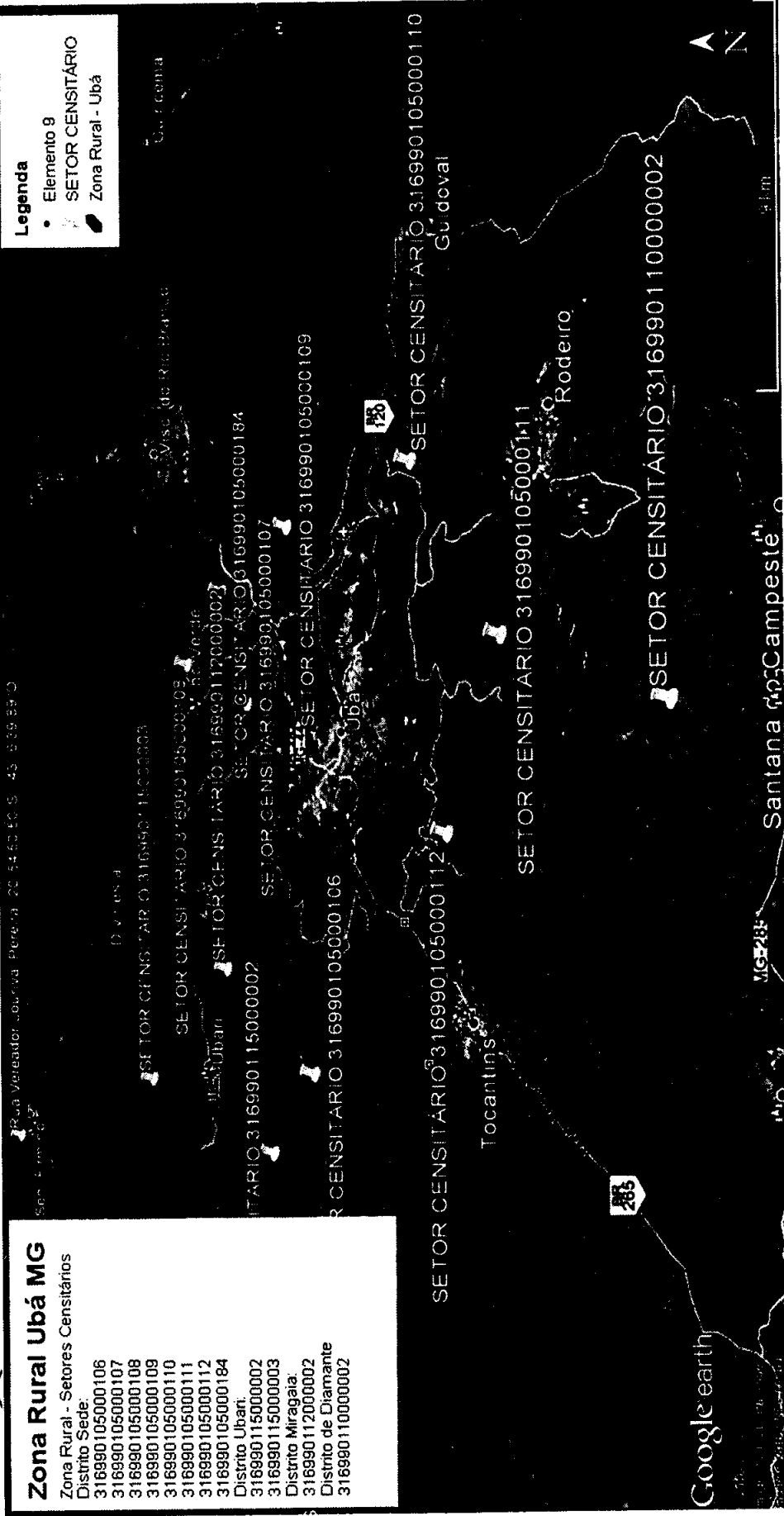
Ubá, MG, 13 de agosto de 2018.

EDSON TEIXEIRA FILHO
Prefeito de Ubá



PREFEITURA MUNICIPAL DE UBÁ

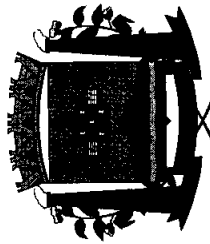
ESTADO DE MINAS GERAIS



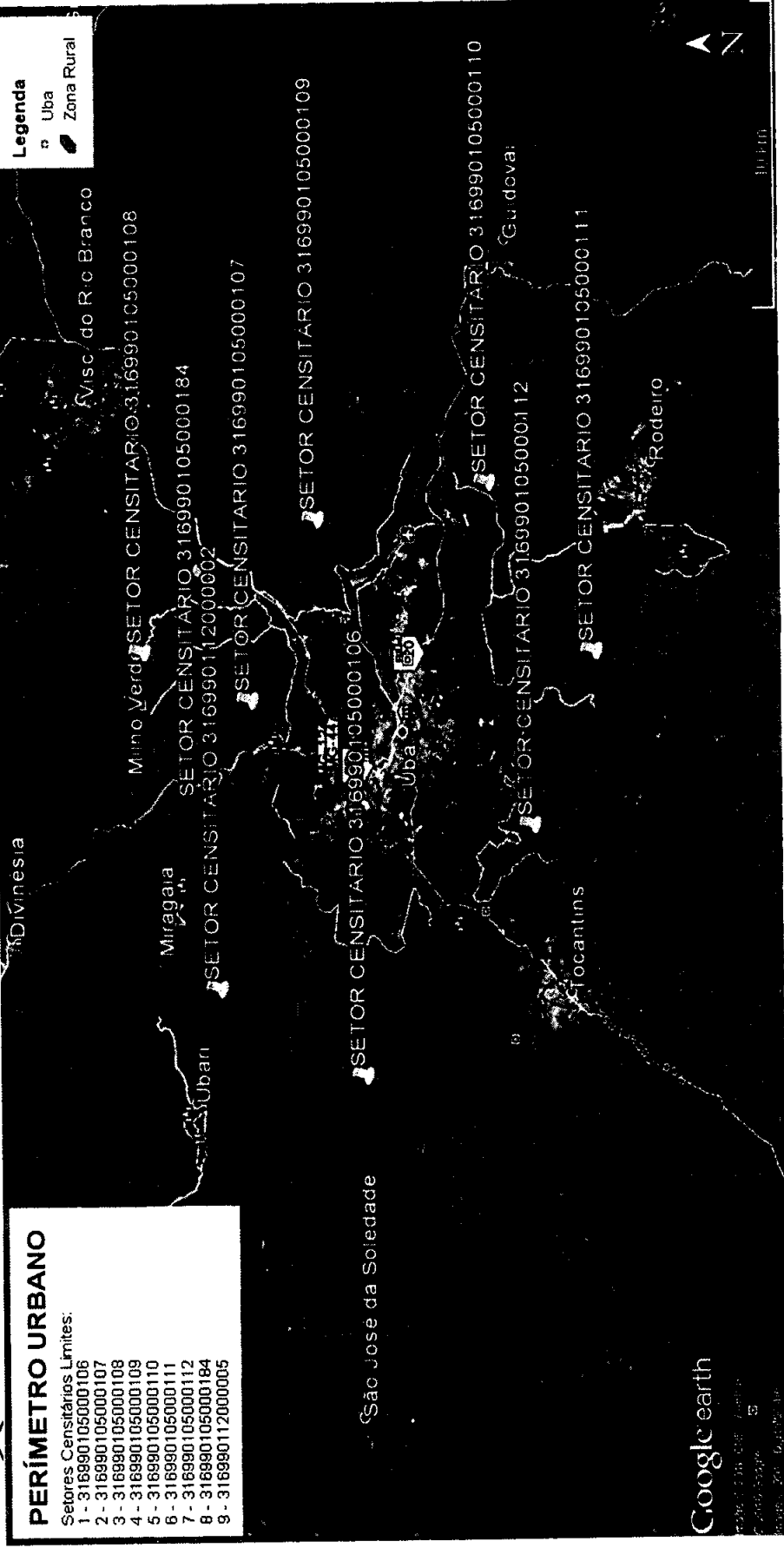
PREFEITURA MUNICIPAL DE UBÁ/MG

PLANO DIRETOR DE DESENVOLVIMENTO MUNICIPAL


2018



PREFEITURA MUNICIPAL DE UBÁ ESTADO DE MINAS GERAIS



PREFEITURA MUNICIPAL DE UBÁ/MG
PLANO DIRETOR DE DESENVOLVIMENTO MUNICIPAL
2018



PREFEITURA MUNICIPAL DE UBÁ
ESTADO DE MINAS GERAIS

Zona Urbana -Ubari

Zona Urbana - Setores Censitários

Distrito Ubari:

316990115000001

316990115000004

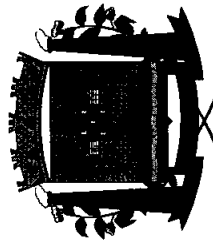
316990115000005

316990115000006

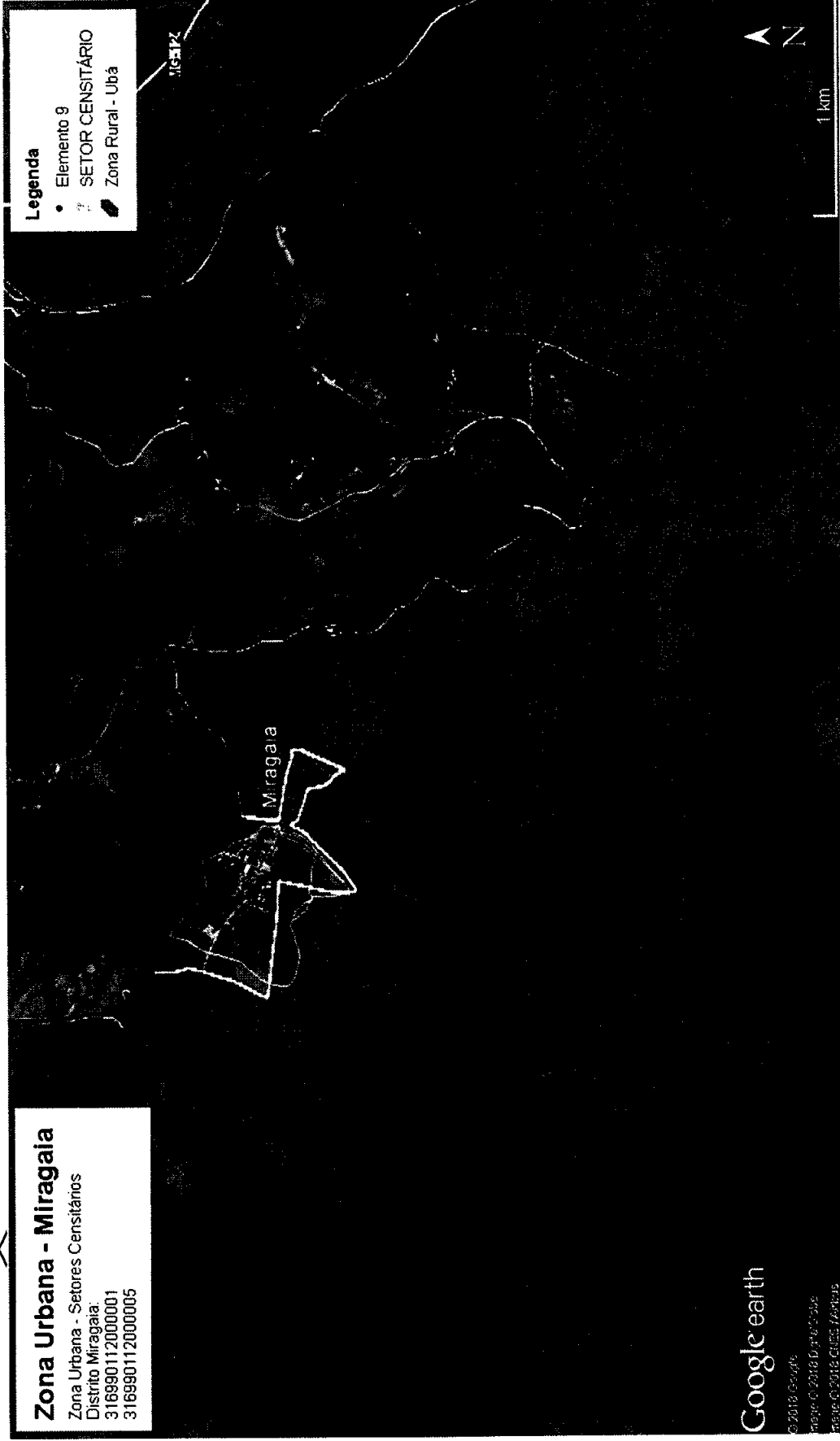
Google earth

© 2018 Google
Imagem 2018 Datacube


PREFEITURA MUNICIPAL DE UBÁ/MG
PLANO DIRETOR DE DESENVOLVIMENTO MUNICI
2018




PREFEITURA MUNICIPAL DE UBÁ **ESTADO DE MINAS GERAIS**




PREFEITURA MUNICIPAL DE UBÁ/MG **PLANO DIRETOR DE DESENVOLVIMENTO MUNICIPAL** **2018**



PREFEITURA MUNICIPAL DE UBÁ **ESTADO DE MINAS GERAIS**



PREFEITURA MUNICIPAL DE UBÁ/MG **PLANO DIRETOR DE DESENVOLVIMENTO MUNICIPAL** **- 2018**



PREFEITURA MUNICIPAL DE UBÁ
ESTADO DE MINAS GERAIS

ANEXO VI
EMPREENDEMENTOS DE IMPACTO

Aeroportos, heliportos e helipontos, terminais rodoviários e aeroviários, de passageiros e carga;

Antenas de antenas de recepção e transmissão de sinais de televisão, de telefonia fixa e móvel, de rádio e similares, com estrutura em torre ou similar;

Aterros sanitários, unidades de compostagem de resíduos sólidos e usinas de reciclagem de resíduos sólidos;

Beneficiamento de resíduos sólidos industriais; Cemitérios e necrotérios;

Centros de convenções; Comércio atacadista;

Distrito Industrial ou zona estritamente industrial;

Empreendimentos destinados a uso misto, em que o somatório da razão entre o número de unidades residenciais e 100 (cem) e da razão entre a área da parte da edificação destinada ao uso não-residencial e 5.000 m² (cinco mil metros quadrados) seja igual ou superior a 1 (um);

Empreendimentos destinados a uso não residencial nos quais a área edificada seja igual ou superior a 5.000 m² (cinco mil metros quadrados);

Empreendimentos destinados a uso residencial que tenham mais de 100 (cem) unidades;

Estabelecimentos prisionais;

Estações de tratamento de água;

Estações de tratamento de esgotos sanitários;


Estádios esportivos, empreendimentos desportivos, recreativos, turísticos ou de lazer, tais como clubes desportivos e recreativos, estádios, camping, hotel-fazenda, hipódromos;

Extração, beneficiamento e tratamento mineral; Ferrovias, subterrâneas ou de superfície; Hospitais e clínicas para animais;

Indústria de Bebidas e Alcool Etílico e Indústria de Fumo; Indústria de Couros e Peles e Produtos

Similares;

Indústria de Madeira e de Mobiliário;



PREFEITURA MUNICIPAL DE UBÁ
ESTADO DE MINAS GERAIS

Indústria de Material de Transporte;

Indústria de Material Elétrico e Comunicações; Indústria de Papel e Papelão e Indústria de Borracha;

Indústria de Perfumaria, Sabões e Velas;

Indústria de Produtos Alimentares; Indústria de Produtos de Matérias Plásticas;

Indústria de Produtos Minerais Não-Metálicos; Indústria Metalúrgica e Indústria Mecânica;

Indústria Química, Indústria de Produtos Farmacêuticos e Veterinários; Indústria Têxtil, de Vestuário,

Calçados e Artefatos de Tecidos; Instituições científicas e tecnológicas;

Intervenções viárias compreendidas por implantação, ampliação e/ou modificação geométrica de vias que impliquem a supressão de mais de 20 (vinte) indivíduos arbóreos;

Intervenções viárias compreendidas por implantação, ampliação e/ou modificação geométrica de vias que impliquem a impermeabilização de mais de 1.000m² (mil metros quadrados) de superfície de espaço público;

Laboratórios de análises clínicas e radiologia; Lavanderias e tinturarias;


Linhas de transmissão de energia elétrica, acima de 230kv (duzentos e trinta quilovolts); Matadouros e abatedouros;

Mega-eventos de lazer com duração igual ou superior a dois dias, previstos para espaços públicos não utilizados e/ou equipados usualmente para tal fim;

Obras de arte viárias, tais como viadutos, túneis, pontes e trincheiras;

Obras para exploração de recursos hídricos, tais como barragens, canalizações de água, transposições de bacias e diques;

Oleodutos, gasodutos, minerodutos, troncos coletores e emissários de esgotos sanitários; Parcelamentos do solo, com área parcelada igual ou superior a 10.000m² (dez mil metros quadrados); Parques temáticos;



PREFEITURA MUNICIPAL DE UBÁ
ESTADO DE MINAS GERAIS

Quartéis e corpo de bombeiros;


Serviços de armazenagem (armazéns-gerais e frigorificados, trapiches, silos, etc), exclusive frigoríficos de animais abatidos;

Serviços de combate a pragas (extinção de formigueiros, pulverização, polvilhamento, dedetização e outros, inclusive por aviões);

Teleféricos e correias transportadoras;

Terminais de minério, petróleo e produtos químicos; Usinas de asfalto;

Usinas de geração de eletricidade, qualquer que seja a fonte de energia primária, acima de 10mW (dez megawatts);



PREFEITURA MUNICIPAL DE UBÁ

ESTADO DE MINAS GERAIS

ANEXO VII

GLOSSÁRIO

ADENSAMENTO - Intensificação de uso/ocupação do solo.

AFASTAMENTO (OU RECUO) FRONTAL - Menor distância entre a edificação e o alinhamento, regulando a insolação e ventilação dos logradouros, e as áreas para ajardinamento frontal.

AFASTAMENTO LATERAL E DE FUNDO - Menor distância entre qualquer elemento construtivo da edificação e as divisas laterais e de fundos.

ALINHAMENTO - Limite entre o lote e o logradouro público.

ALTURA MÁXIMA NA DIVISA - Distância máxima vertical, medida do ponto mais alto da edificação até a cota de nível de referência estabelecida de acordo com o relevo do terreno.

COEFICIENTE DE APROVEITAMENTO (CA) - Relação entre a área total construída e a área do terreno.

EQUIPAMENTOS PÚBLICOS COMUNITÁRIOS – Equipamentos públicos destinados aos usos de educação, cultura, saúde, lazer, segurança, transporte público e similares.

EQUIPAMENTOS PÚBLICOS URBANOS - Equipamentos públicos de abastecimento de água, serviços de esgotamentos, energia elétrica, coletas de águas pluviais, rede telefônica e gás canalizado.

GLEBA - Terreno que não foi objeto de parcelamento.

IMPACTO URBANÍSTICO - Impacto socioeconômico-cultural na paisagem urbana, causado por um empreendimento ou uma intervenção urbana.


INFRA-ESTRUTURA BÁSICA - Equipamentos de coleta de águas pluviais, iluminação pública, sistemas de coleta e tratamento de esgotos sanitários, de captação, tratamento e distribuição de água potável, e de energia elétrica pública e domiciliar, vias de circulação, pavimentadas ou não, e equipamento de disposição final de resíduos sólidos.

LINDEIRO - Limítrofe, que se limita com.

LOGRADOURO PÚBLICO - Área de terreno destinada pela Prefeitura Municipal ao uso e trânsito públicos.

LOTE - Terreno servido de infra-estrutura básica cujas dimensões atendam aos índices urbanísticos definidos pelo plano diretor ou lei municipal para a zona em que se situe, com frente para via pública e destinado a receber edificação.

LOTEAMENTO – Subdivisão de gleba em lotes destinados à edificação, com abertura de novas vias de circulação, de logradouros públicos ou prolongamento, modificação ou ampliação das vias



PREFEITURA MUNICIPAL DE UBÁ

ESTADO DE MINAS GERAIS

existentes.

NÚMERO DE PAVIMENTOS - Quantidade de andares que as edificações podem ter acima do solo; todas as zonas podem ter até 3 pavimentos, desde que o lote tenha área mínima de 360m².

PASSEIO - Parte do logradouro público reservado ao trânsito de pedestres.

PAVIMENTO - Espaço de uma edificação situado no mesmo piso, excetuados o subsolo, o jirau, a sobreloja, o mezanino e o sótão.

PILOTIS - Pavimento com espaço livre destinado a uso comum, podendo ser fechado para instalação de lazer e recreação.

SERVIÇO DE USO COLETIVO - Espaço e instalações destinadas à administração pública e às atividades de educação, cultura, saúde, assistência social, religião e lazer.

SISTEMA VIÁRIO - Compreende as áreas utilizadas para vias de circulação de pedestres e veículos, incluindo ou não parada ou estacionamento de veículos.

SUBSOLO - Pavimento cuja laje de cobertura não ultrapassa o ponto médio do alinhamento da via pública.

SUSCEPTIBILIDADE DO SOLO E SUBSOLO - fragilidade ou vulnerabilidade de um determinado tipo de solo e subsolo a processos erosivos, detectados a partir de estudos geológico- geotécnicos

TAXA DE OCUPAÇÃO - Relação percentual entre a área da projeção horizontal da edificação e a área do lote. Regula a densidade e a lucratividade dos terrenos nas diversas zonas.

TAXA DE PERMEABILIDADE - Relação percentual entre a parte permeável, que permita infiltração de água no solo, livre de qualquer edificação, e a área do lote.

TESTADA - Maior extensão possível do alinhamento de um lote ou grupo de lotes voltados para uma mesma via.

USO COMERCIAL E DE SERVIÇOS - É o que corresponde às atividades de compra, venda e troca de bens e serviços ligados ao atendimento da população.

USO MISTO - Exercício concomitante do uso residencial e do não residencial.

USO RESIDENCIAL - Uso exercido em edificações, unifamiliares e multifamiliares, horizontais e verticais, destinadas à habitação permanente.

VAGA PARA ESTACIONAMENTO - Área destinada a estacionamento ou guarda de veículos.