

PREFEITURA MUNICIPAL DE UBÁ
ESTADO DE MINAS GERAIS

MENSAGEM Nº 053, DE 31 DE OUTUBRO DE 2018

Exma. Sra. Presidente da Câmara Municipal de Ubá,
Senhora Vereadora,
Senhores Vereadores,

Consignando a V.Exas. a expressão de meus renovados cumprimentos, submeto à consideração dos Senhores Vereadores o projeto de lei anexo, que "*Dispõe sobre a denominação oficial de logradouros do Bairro Cidade Carinho II, desta cidade*".


Com o presente projeto de lei, vimos propor a homenagem aos municípios de Tocantins, Guiricema, Visconde do Rio Branco, Rio Pomba, Divinésia, Coimbra, Silveirânia, Cataguases, Rodeiro, Dona Euzébia, Tabuleiro, Guarani, Astolfo Dutra, São Geraldo, Presidente Bernardes, Braz Pires, Dolores do Turvo e Senador Firmino, com a denominação de logradouros públicos do Bairro Cidade Carinho II, aprovado pelo Decreto Municipal 5.462, de 09 de outubro de 2013.

A homenagem se justifica em razão do estreito relacionamento comercial e interpessoal entre parte das populações destes municípios e os ubaenses, constituindo, assim, um fortalecimento da amizade dentre as comunidades ubaense e regional.


Estão sendo homenageados os municípios participantes do Consórcio de Saúde de Ubá, sendo que os municípios de Piraúba (Lei 3.916/10) e Mercês (Praça), já denominam logradouros em nossa cidade.

Eis, portanto, o projeto de lei que oferecemos à consideração dos Senhores Vereadores.

Atenciosamente,


EDSON TEIXEIRA FILHO
Prefeito de Ubá

PROTOCOLO
Nº 365 HORA 16:48
EM: 01 / 11 / 18
EDNA
CÂMARA MUNICIPAL DE UBÁ



PREFEITURA MUNICIPAL DE UBÁ
ESTADO DE MINAS GERAIS

PROJETO DE LEI Nº

093/18

Dispõe sobre a denominação oficial de logradouros públicos do Bairro Cidade Carinho II, desta cidade.

Art. 1º. Passa a denominar-se AVENIDA TOCANTINS a Avenida 1, Código logradouro 1000468, do Bairro Cidade Carinho II, desta cidade.

Art. 2º. Passa a denominar-se RUA GUIRICEMA a atual Rua 1, código logradouro 1000469, do Bairro Cidade Carinho II, desta cidade.

Art. 3º. Passa a denominar-se RUA VISCONDE DO RIO BRANCO a atual Rua 2, código logradouro 1000470, do Bairro Cidade Carinho II, desta cidade.

Art. 4º. Passa a denominar-se RUA RIO POMBA a atual Rua 3, código logradouro 1000471, do Bairro Cidade Carinho II, desta cidade.

Art. 5º. Passa a denominar-se RUA DIVINÉSIA a atual Rua 4, código logradouro 1000472, do Bairro Cidade Carinho II, desta cidade.

Art. 6º. Passa a denominar-se RUA COIMBRA a atual Rua 5, código logradouro 1000492, do Bairro Cidade Carinho II, desta cidade.

Art. 7º. Passa a denominar-se RUA SILVEIRÂNIA a atual Rua 6, código logradouro 1000475, do Bairro Cidade Carinho II, desta cidade.


Art. 8º. Passa a denominar-se RUA CATAGUASES a atual Rua 7, código logradouro 1000476, do Bairro Cidade Carinho II, desta cidade.

Art. 9º. Passa a denominar-se RUA RODEIRO a atual Rua 8, código logradouro 1000477, do Bairro Cidade Carinho II, desta cidade.

Art. 10. Passa a denominar-se RUA DONA EUZÉBIA a atual Rua 9, código logradouro 1000478, do Bairro Cidade Carinho II, desta cidade.

Art. 11. Passa a denominar-se RUA TABULEIRO a atual Rua 10, código logradouro 1000479, do Bairro Cidade Carinho II, desta cidade.

6



PREFEITURA MUNICIPAL DE UBÁ

ESTADO DE MINAS GERAIS

Art. 12. Passa a denominar-se RUA GUARANI a atual Rua 11, código logradouro1000480, do Bairro Cidade Carinho II, desta cidade.

Art. 13. Passa a denominar-se RUA ASTOLFO DUTRA a atual Rua 12, código logradouro1000481, do Bairro Cidade Carinho II, desta cidade.

Art. 14. Passa a denominar-se RUA SÃO GERALDO a atual Rua 13, código logradouro1000482, do Bairro Cidade Carinho II, desta cidade.

Art. 15. Passa a denominar-se RUA GUIDOVAL a atual Rua 14, código logradouro1000483, do Bairro Cidade Carinho II, desta cidade.

Art. 16. Passa a denominar-se RUA PRESIDENTE BERNARDES a atual Rua 15, código logradouro1000484, do Bairro Cidade Carinho II, desta cidade.

Art. 17. Passa a denominar-se RUA BRAZ PIRES a atual Rua 16, código logradouro1000485, do Bairro Cidade Carinho II, desta cidade.


Art. 18. Passa a denominar-se RUA DORES DO TURVO a atual Rua 17, código logradouro1000486, do Bairro Cidade Carinho II, desta cidade.

Art. 17. Passa a denominar-se RUA SENADOR FIRMINO a atual Rua 18, código logradouro1000487, do Bairro Cidade Carinho II, desta cidade.

Art. 18. O Poder Executivo providenciará a afixação das placas nominativas com as novas denominações e encaminhará cópia da presente lei à Empresa Brasileira de Correios e Telégrafos e aos concessionários dos serviços públicos de água e energia elétrica.

Art. 19. Esta Lei entra em vigor na data da sua publicação.

Prefeitura Municipal de Ubá, 31 de outubro de 2018



EDSON TEIXEIRA FILHO

Prefeito de Ubá



PREFEITURA MUNICIPAL DE UBÁ

ESTADO DE MINAS GERAIS

**SECRETARIA MUNICIPAL DE PLANEJAMENTO E DESENVOLVIMENTO ECONÔMICO
DIVISÃO DE CADASTRO MULTIFINALITÁRIO**

CERTIDÃO

1342/18 – INST.

*A Secretária Municipal de Planejamento e Desenvolvimento
Econômico, em pleno exercício de seu cargo, na forma da Lei,*

CERTIFICA, atendendo ao requerimento da parte interessada e, para os devidos fins, que:

Os logradouros do Bairro Cidade Carinho II, descritos abaixo, não possuem denominação oficial instituída por Lei e contêm as infraestruturas necessárias, exigidas pela Lei 2.420, de 25 de maio de 1993:

Avenida 1, código logradouro: 1000468;
Rua 1, código logradouro: 1000469;
Rua 2, código logradouro: 1000470;
Rua 3, código logradouro: 1000471;
Rua 4, código logradouro: 1000472;
Rua 5, código logradouro: 1000492;
Rua 6, código logradouro: 1000475;
Rua 7, código logradouro: 1000476;
Rua 8, código logradouro: 1000477;
Rua 9, código logradouro: 1000478;
Rua 10, código logradouro: 1000479;
Rua 11, código logradouro: 1000480;
Rua 12, código logradouro: 1000481;
Rua 13, código logradouro: 1000482;
Rua 14, código logradouro: 1000483;
Rua 15, código logradouro: 1000484;
Rua 16, código logradouro: 1000485;
Rua 17, código logradouro: 1000486;
Rua 18, código logradouro: 1000487;
Praça 2, código logradouro: 1000474.

O referido é verdade.


Prefeitura Municipal de Ubá (MG), 29 de outubro de 2018.

Eliana C. M. Corbelli Vaz

Secretária Municipal de Planejamento e Desenvolvimento Econômico.

Praça São Januário, 238 – Centro - CEP 36.500-066 – UBÁ (MG)

TEL: (032)3301-6114 – email: cadastro@uba.mg.gov.br



Google Earth

Image ©2018 Google

100 m

N

Rua Coimbra

Rua Senador Firmiano

Rua Dóres do Turvo

Rua Braz Pires

Rua Presidente Bernardes

Rua Gildoval

Rua São Geraldo

Rua Astolfo Dutra

Rua Guarani

Avenida Tocantins

Rua Tabuleiro

Rua Dona Cusélio

Rua Rodolfo

Rua Catapuzes

Rua Silveirânia

Prédio da Prefeitura Municipal
Gómes Lima

Rua Divinésia

Rua Rio Pomba

Rua Visconde do Rio Branco

Rua Guiricema